

CITTÀ DI VENARIA REALE

000073

13 GEN 02

CAT. CL. FASC.

CITTÀ' DI VENARIA REALE

REGIONE PIEMONTE

PROVINCIA DI TORINO

REVISIONE DEL PRGC

(PRGC approvato con DGR n. 73-22028 del 5/07/1988)

PROGETTO DEFINITIVO

2. ALLEGATI TECNICI

2.3 "LO STATO DEGLI INSEDIAMENTI ESISTENTI E DEI RELATIVI VINCOLI, CON PARTICOLARE RIFERIMENTO AI COMPLESSI ED AGLI IMMOBILI DI VALORE STORICO ARTISTICO, DOCUMENTARIO ED AMBIENTALE"

PROGETTISTI:

Arch. Flavia BIANCHI
Studio Bianchi e Malacrino Architetti Associati
Via Principi d'Acaja 6 - 10146 TORINO
Via San Francesco da Paola 22 - 10123 TORINO
tel. 011 - 482826 - 547370 (tel./fax)
e-mail bianchi.malacrino@tin.it

Arch. Raffaele RADICIONI
Studio Tecnico Associato
"Collettivo di Architettura"
Via San Francesco da Paola 22 - 10123 TORINO
tel. 011 - 540218 - 547370 (tel./fax)
e-mail collettivoarch@libero.it

CON LA CONSULENZA E COLLABORAZIONE DI:

Ufficio Urbanistica della Città di Venaria Reale
Dott.ri Forestali Roberta BENETTI e Paolo PIATTI
Avv. Piero GOLINELLI, Avv. Gianni MARTINO
Arch. Pier Giorgio LUCCO BORLERA
Arch. Claudio MALACRINO, Umberto LORINI
Arch. Luigi MUCCI, Arch. Anna RADICIONI
Geologo Dott. Paolo QUAGLIOLO
S.I.T. Servizi Informatici Territoriali - Biella

Aspetti agroforestali ed idrologici
Consulenza legale
Aspetti viabilistici, infrastrutturali e dotazione di servizi
Beni Culturali ed Ambientali
Settore commerciale e attività economiche
Aspetti geomorfologici ed idrologici
Elaborazione cartografica

Il Sindaco

Il Segretario Generale

Il Responsabile del Procedimento

Dicembre 2001

ANALISI DEI BENI CULTURALI ED AMBIENTALI

INDICE

1) RELAZIONE.....	2
1.1 PREMESSA	2
1.2 INQUADRAMENTO STORICO-GEOGRAFICO	2
1.3 LA TRAMA URBANISTICA DI VENARIA REALE	3
1.4 I CARATTERI AMBIENTALI SALIENTI.....	4
1.5 IL NUCLEO DI ALTESSANO	4
1.6 LE CASCINE.....	5
1.7 RASSEGNA DEI VINCOLI EX LEGE 1089/39 E DEGLI ELENCHI TENUTI PRESSO LA SOPRINTENDENZA PER I BENI AMBIENTALI ED ARCHITETTONICI DEL PIEMONTE.	5
1.8 ALTRE EMERGENZE ARCHITETTONICHE	6
2) ALLEGATI: TAVOLE E SCHEDE	8
A) TAVOLA N.1 "LETTURA DEI CARATTERI STORICO-URBANISTICI DI VENARIA REALE"	
B)TAVOLA N.2 "LETTURA DEI CARATTERI AMBIENTALI DI VENARIA REALE"	
C) RASSEGNA ICONOGRAFICA: N.6 SCHEDE	
D) ALTESSANO: N.4 SCHEDE	
E) LE CASCINE: N.16 SCHEDE	
F) RASSEGNA DEI VINCOLI EX LEGE 1089/39 E DEGLI ELENCHI TENUTI PRESSO LA SOPRINTENDENZA DEI BENI AMBIENTALI ED ARCHITETTONICI DEL PIEMONTE: N.10 SCHEDE	
G) ALTRE EMERGENZE ARCHITETTONICHE: N.4 SCHEDE	

ANALISI DEI BENI CULTURALI ED AMBIENTALI

1. RELAZIONE

1.1 Premessa

L'analisi in appresso sviluppata è stata effettuata attraverso:

- ricerche archivistiche (Archivio Storico Comune di Venaria, Archivio Storico della Città di Torino, Archivio di Stato di Torino sede via Piave e sede piazza Castello);
- ricerche presso la Soprintendenza per i Beni Ambientali ed architettonici del Piemonte e la facoltà di Architettura;
- ricerche bibliografiche;
- ricerca ed analisi delle proposte di associazioni culturali e ambientaliste;
- sopralluoghi.

1.2 Inquadramento storico-geografico

L'attuale agglomerato di Venaria Reale, sedimentatosi nel tempo in sponda destra del Ceronda e dello Stura, è l'esito di una complessa vicenda urbanistica che, a partire dalla fine del 1600, interviene sui preesistenti nuclei gemelli di Altessano superiore e inferiore.

Come si può notare nella scheda n.1 contenuta nell'allegato C, che riproduce un estratto dell'incisione in rame di G.P. Bianchi su disegno del Parentani (1640), prima che si mettesse mano al grandioso progetto della Venaria Reale, i due borghi gemelli di Altessano superiore (futuro sito della Via Mensa ed anteporta della Reggia) e di Altessano inferiore (l'area sostanzialmente situata intorno a p.zza Costituente e irradiantesi su via Amati e Via San Marchese) costituivano un'appendice antemurale di Torino in collegamento con Madonna di Campagna.

Con la realizzazione della Reggia di Venaria, la cui costruzione ha inizio col tramonto del XVII secolo, Altessano superiore viene "eretto in comune prendendo il nome di Venaria Reale" (Casalis, 1856 - Vol. 28 "Venaria Reale") e per il borgo di Altessano Inferiore (d'ora in avanti Altessano per antonomasia) inizia un periodo di "vagabondaggio" amministrativo: fino al 1731 verrà aggregato a Collegno, dal 1731 al 1849 passerà a Borgaro, nel 1849, per volere di Re Carlo Alberto, torna a far parte del Comune di Venaria Reale.

1.3 La trama urbanistica di Venaria Reale

Dal confronto tra le schede 2, 3, 4, 5, 6 della Rassegna Iconografica (contenuta nell'allegato C) e l'attuale morfologia urbana di Venaria Reale, si è pervenuti ad una lettura delle trasformazioni urbanistiche avvenute nel corso del tempo, lettura che ha consentito di riconoscere caratteri presenti nella struttura urbana odierna i quali testimoniano un processo storico e come tale possono essere riconosciuti beni culturali; tale quadro è stato riassunto nella tavola n.1 contenuta nell'allegato A.

I due nuclei originari sono oggi inseriti in aree in cui sono ancora riconoscibili - sia nella trama urbanistica sia per la presenza di manufatti isolati - segni forti degli originari insediamenti.

La via Mensa/P.zza Annunziata e la Reggia, innestatesi con un ridisegno volutamente dissonante, sia per geometria della trama viaria sia per scala architettonica, a cavallo di Altessano Superiore, costituiscono un fenomeno urbanistico a sé stante.

Col periodo postumbertino si realizza, soprattutto e definitivamente in periodo fascista, un secondo disegno urbano che - attraverso il piano del 1926 (conservato presso l'Archivio Storico del Comune di Venaria) - si propone di riconnettere i due borghi di Venaria e Altessano con la realizzazione di V.le Roma e di innescare un nuovo processo di espansione secondo uno schema di crescita a scacchiera a sud degli abitati allora esistenti.

Nelle aree intorno a V.le Buridani e V.le Roma e in quelle intorno a S. Lorenzo di Altessano si riconosce questo carattere di disegno urbano (edilizia residenziale sociale e di rappresentanza di regime, assi urbani di sviluppo e di cerniera tra Venaria e Altessano e tra questi e i nuovi ambiti edilizi di progettata espansione a scacchiera); con l'asse di V.le Buridani, su cui si colloca tra le due guerre una discreta edilizia borghese e di regime, si attua anche un ideale progetto di nuova centralità: all'asse storico di Via Mensa confluyente sulla Reggia, divenuto sostanzialmente il luogo delle caserme, si riconnette in direzione perpendicolare nord/sud l'asse sede delle attrezzature sociali, delle Case borghesi e di quelle degli operai che, non casualmente, "punta" verso la nuova centralità venariense: gli stabilimenti SNIA Viscosa (tra il 1927 e il 1928 la popolazione di Venaria, per effetto della localizzazione SNIA, raddoppia passando da 8101 a 14703 abitanti).

Sarà tuttavia con il secondo dopoguerra che si realizzerà, per intrusione progressiva, il completamento del piano "a scacchiera" postumbertino con la realizzazione in prevalenza di edilizia a più alte densità.

Con gli anni '60 e '70 si sviluppa anche a Venaria quel fenomeno noto nelle aree metropolitane italiane come la crescita "a macchia d'olio", anche per effetto di consistenti piani per l'edilizia popolare; con gli anni '80, infine, si realizzano consistenti piani insediativi sia residenziali sia terziari in cui si rilevano ancora oggi - seppure in contesti urbanistici incongrui - isole edilizie/urbanistiche con un forte carattere - sia insediativo sia economico sia paesaggistico - agricolo (es. Cascina San Marchese, Cascina Panattera, Cascina Prevostura).

1.4 I caratteri ambientali salienti

L'insediamento urbano venariense si colloca a ridosso di una delle parti di maggiore importanza del sistema di risorse ambientali che caratterizza l'area torinese, costituito dai grandi Parchi (Stupinigi, Vallere, collina torinese, Mandria, collina Morenica) e delle sponde fluviali (Po, Stura, Dora, Sangone).

Tale posizione consente a Venaria di essere riconosciuta non solo come parte di questo sistema, ma anche come zona di cerniera tra "l'anello verde ed azzurro" prima richiamato (che si sovrappone tra l'altro alla "corona delle delitie" costituite dalle residenze sabaude) e un'altra area di forte valenza ambientale costituita dalla area recentemente individuata come "area di salvaguardia della Stura di Lanzo".

In particolare in Venaria, le sponde e le aree in prossimità dei torrenti Stura e Ceronda, oltre che l'area del parco regionale, sono gli elementi di connessione dei sistemi ambientali descritti e come tali patrimonio da salvaguardare e ricostituire.

Infatti le aree spondali nei pressi della confluenza, che costituiscono le propaggini meridionali di aree a prevalente carattere agricolo - seppure con presenza di fenomeni insediativi a carattere industriale (es. SNIA, Martini) - inserite nelle aree del preparco della Mandria o destinate a parchi urbani (Parco Chico Mendes/Comune di Borgaro), possono costituire elemento di connessione a nord con la zona di salvaguardia dello Stura di Lanzo ed a sud-est con la zona di salvaguardia del Parco del Po/Basse di Stura.

Inoltre da Venaria si irradiano percorsi ciclopedonali (esistenti ancorchè da potenziare e completare), sia in direzione sud ovest dell'area torinese, sia in direzione est, sia in direzione nord.

E' riconoscibile anche un sistema del verde locale con valenza di bene ambientale che, sempre a partire dalle sponde fluviali e dal parco regionale, si sviluppa attraverso il sistema dei viali e delle strade alberate.

Di tale situazione esistente e potenziale si dà conto nella tavola n°2 contenuta nell'allegato B.

1.5 Il nucleo di Altessano

Nell'ambito degli studi e delle indagini preliminari relativi alla presente variante, un approfondimento ulteriore è stato effettuato per Altessano (schede allegato D).

La scheda n.1 è stata ricavata dalla lettura incrociata e comparata della Carta della Caccia (1760), di mappe "francesi" (1800/1805), della mappa Rabbini (1863), della tavola del piano di ampliamento comunale del 1926.

Il supporto su cui è riportato quanto ancora oggi è riconoscibile di quelle sezioni storiche è stato ricavato da restituzione aerofotogrammetrica di riprese aeree del 1994.

Ne emerge che la trama viaria attuale (via San Marchese, via Amati, v.le Roma, via Tripoli) è sostanzialmente quella originaria, presente nel '700; è solo col

piano degli anni '20 che si mette mano ad una nuova rete viaria integrativa ed in parte sostitutiva di quella preesistente.

L'insediamento originario si concentra intorno a piazza Costituente ed alla Cappella di San Rocco (scheda n.2).

Tra la fine dell'800 e nel periodo tra le due guerre si compiono, infine, a nord/ovest e a sud/est di Altessano, due episodi urbanistici salienti: la realizzazione di viale Roma (scheda n.3) e l'area di San Lorenzo (scheda n.4).

Della progettata maglia viaria a scacchiera degli anni '20 resta oggi, in Altessano, solo la parte a sud/ovest di viale Roma a ridosso della ferrovia.

1.6 Le Cascine

Nell'allegato E della relazione è stato collazionato un repertorio di fabbricati rurali (cascine) inseriti:

- a) nel contesto agricolo dell'area del preparco della Mandria (schede n. 1, 2, 3, 5, 6, 7, 8, 9, 12),
- b) nella zona di Savonera in fase di crescita urbana (schede n.4, 13),
- c) ai margini di Altessano (schede n. 14, 15) a sud della tangenziale (schede n. 11, 10).

Si tratta di un repertorio che evidenzia, la permanenza di un patrimonio edilizio rurale e in molti casi anche di attività agricole vere e proprie, seppure in presenza di una invasiva crescita urbana concentratasi soprattutto a ridosso della tangenziale.

L'ubicazione di ogni cascina considerata rispetto il territorio comunale è evidenziato nella scheda 16 dell'allegato E.

1.7 Rassegna dei vincoli ex lege 1089/39 e degli elenchi tenuti presso la Soprintendenza per i Beni Ambientali ed Architettonici del Piemonte.

Nell'allegato G è raccolta la documentazione conservata presso gli archivi della Soprintendenza per i Beni Ambientali ed Architettonici del Piemonte di Torino relativa alle aree esterne al centro storico.

La raccolta e l'ordinamento di tale documentazione, oltre che l'identificazione degli edifici e dei manufatti è stata effettuata a seguito di consegna da parte della Soprintendenza ai Beni Ambientali ed Architettonici di Torino di fotocopie della documentazione in oggetto.

Si tratta di documentazione cartacea, relativa a:

- vincoli ex lege 1089/1939 relativi ad edifici, manufatti del centro storico e del Parco de "La Mandria":
 - 1) ex Caserma Gianotti: edificio abbattuto e non più esistente;
 - 2) ex corte Paglieria e Cavallerizza;
 - 3) ex infermeria quadrupedi;

- 4) colonne di P.zza dell'Annunziata;
- 5) Reggia e Chiesa di S. Uberto;
- 6) Padiglione di Caccia (detto Castello) de "La Mandria".
- Elenco compilato tra il 1979 e il 1982 di edifici e manufatti di rilevanza storico-architettonica (non soggetti a vincolo specifico) prospettanti su Via Mensa e P.zza dell'Annunziata, tutti ricompresi nel Centro Storico e precisamente:
 - 1) Casa Riva: P.zza dell'Annunziata 2;
 - 2) Chiesa di S. Eusebio, poi Ospedale di Carità, oggi Ospedale di zona: P.zza dell'Annunziata 4;
 - 3) Casa: P.zza dell'Annunziata 5;
 - 4) Casa: P.zza dell'Annunziata 8
 - 5) Chiesa Parrocchiale: P.zza dell'Annunziata 10
 - 6) (edificio abbattuto)
 - 7) Casa Bergamasco: Via Mensa 10
 - 8) Quartiere Guardie del Corpo di S. M., poi Infermeria quadrupedi: Via Mensa 17, angolo P.zza dell'Annunziata 1
 - 9) Casa della Comunità: Via Mensa 24;
 - 10) Casa Quadra: Via Mensa 24;
 - 11) Casa del Caval Bianco: Via Mensa 26;
 - 12) Casa Obberge: Via Mensa 30
 - 13) Casa Bria e Berta: Via Mensa 37.

Questi due primi elenchi saranno ripresi più approfonditamente in sede di progetto di variante del Centro Storico, trattandosi, di edifici e manufatti ivi compresi.

Il terzo elenco (redatto nel 1995) comprende un ulteriore insieme di edifici e di elementi architettonici caratterizzanti l'edificato venarianese ed integra gli elenchi citati in precedenza (Punto G/schede); si precisa che per alcuni edifici ricadenti in Centro Storico non è stata riportata documentazione fotografica.

Quest'ultimo elenco propone anche (ed in maggioranza) edifici sia pubblici sia privati realizzati tra la fine dell'800 e l'inizio della seconda guerra mondiale concentrati soprattutto intorno a V.le Buridani e V.le Roma.

1.8 Altre emergenze architettoniche

Nelle schede dell'allegato H sono messe in evidenza alcune significative emergenze rilevate in alcune aree significative di Venaria.

La scheda n.1 rappresenta una situazione di bordo del Centro Storico (Via Quinnio Mascia) in cui sono collocati edifici di antico impianto con presenza di portoni, porte, passi carrai (vedere anche scheda n.6 dell'allegato F) pregevoli.


La scheda n.2 propone due esempi di edilizia del novecento di pregio architettonico situati l'uno in Via D'Annunzio / Via Goito l'altro relativo allo stabilimento SNIA su Via Cavallo.

La scheda n.3 propone due esempi di cappella votiva e di pilonetto votivo situati in aree agricole.

La scheda n.4 raccoglie due esempi di edilizia di enti pubblici (Provincia di Torino e AAM).

2. ALLEGATI: TAVOLE E SCHEDE

A) TAVOLA n.1 " Lettura dei caratteri storico-urbanistici
di Venaria Reale"



Aree caratterizzate dalla presenza di nuclei di più antico impianto in cui sono ancora riconoscibili, sia nella trama urbanistica sia per la presenza di manufatti, segni forti degli originari insediamenti con presenza di innesti edilizi successivi che, pur avendo spesso caratteristiche dissonanti, non hanno definitivamente dissolto il complessivo valore storico-documentario.




Aree caratterizzate da una più debole permanenza di valori e disegni connotanti i più antichi insediamenti di Altessano inferiore e di Altessano superiore/Venaria, con maggiore presenza di innesti edilizi dissonanti e con una ancora presente, ma debole permanenza di segni della originaria trama viaria.



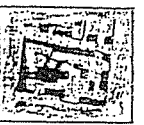
Via Mensa - Piazza dell'Annunziata: asse avente rilevante interesse dal punto di vista del carattere storico-urbanistico, architettonico ed artistico.




Complesso Reggia - S. Uberto.



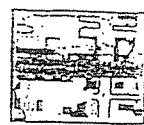
Aree caratterizzate dalla prevalenza di un disegno urbano e di fenomeni edilizi e urbanistici (edilizia sociale, residenziale e di rappresentanza di regime, assi urbani di sviluppo e di cerniera tra Venaria e Altessano e tra questi e nuovi ambiti edilizi urbani di progettata espansione) riconducibili al periodo postumbertino e precedente la seconda guerra mondiale, cresciute prevalentemente "ad alone" intorno agli assi di Viale Buridani e Viale Roma secondo un progetto - per stili e tipologie - di cui si può riconoscere ancora oggi un apprezzabile livello di unitarietà.



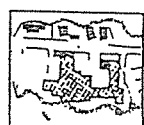
Aree caratterizzate da una prevalenza di edilizia a più alta densità e da reddito secondo la distribuzione "a scacchiera" prevista dal piano di ampliamento prebellico, sostanzialmente realizzatasi nell'immediato secondo dopoguerra con presenze puntuali e residuali di edilizia prebellica.



Aree caratterizzate sia dai fenomeni tipici dell'espansione a macchia d'olio degli anni '60 e '70 sia dalla presenza di ampi piani insediativi di edilizia residenziale pubblica realizzati (o in corso di realizzazione) a partire dalla seconda metà degli anni '80 sia dalla localizzazione a ridosso del Comune di Torino di significativi insediamenti prevalentemente a carattere terziario e commerciale con presenza di "isole" edilizie e urbanistiche ancora con un forte carattere - sia insediativo sia economico sia paesaggistico - agricolo (es. Cascina San Marchese, Cascina Panatera, Cascina Prevostura) seppure in contesti ormai incongrui.




Viale/Cerniera tra le aree prevalentemente urbanizzate a ridosso del dopoguerra e gli insediamenti prevalentemente realizzati a partire dagli anni '60.




Aree insediative o complessi insediativi (a carattere prevalentemente produttivo) "galleggianti" in contesti ambientali a prevalente carattere agricolo innestatisi sul territorio in prevalenza a partire dal primo dopoguerra in prossimità ad insediamenti a parco.




Aree a prevalente carattere agricolo con isolati "episodi urbanizzativi" e in prevalenza di elevato valore storico-architettonico-ambientale



Ceronda



Stura



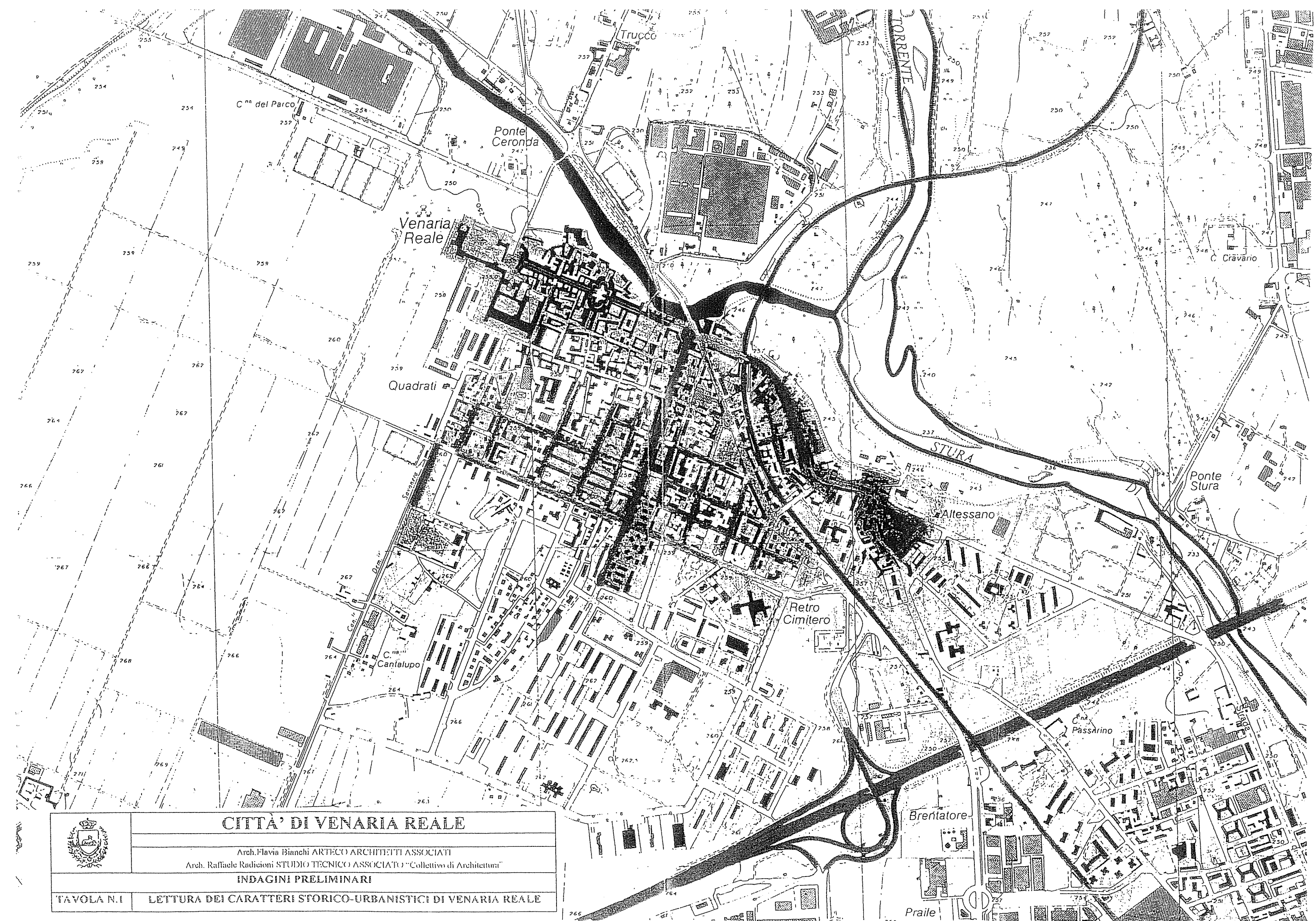
Ferrovia Torino-Ceres



Tangenziale Autostradale


"LETTURA DEI CARATTERI STORICO-URBANISTICI DI VENARIA REALE"

Legenda TAVOLA N.1



	CITTÀ' DI VENARIA REALE
	Arch. Flavia Bianchi ARTECO ARCHITETTI ASSOCIATI Arch. Raffaele Radicioni STUDIO TECNICO ASSOCIATO "Collettivo di Architettura"
	INDAGINI PRELIMINARI
TAVOLA N.1	LETTURA DEI CARATTERI STORICO-URBANISTICI DI VENARIA REALE

**B) TAVOLA n. 2 “ Lettura dei caratteri ambientali
di Venaria Reale”**



Parco Regionale




Aree verdi e/o di interesse naturalistico



Strade alberate di rilevanza urbana



Sistema fluviale "Stura/Ceronda".



Percorsi ciclopeditoni, esistenti e potenziali di connessione del sistema del verde e delle sponde fluviali.

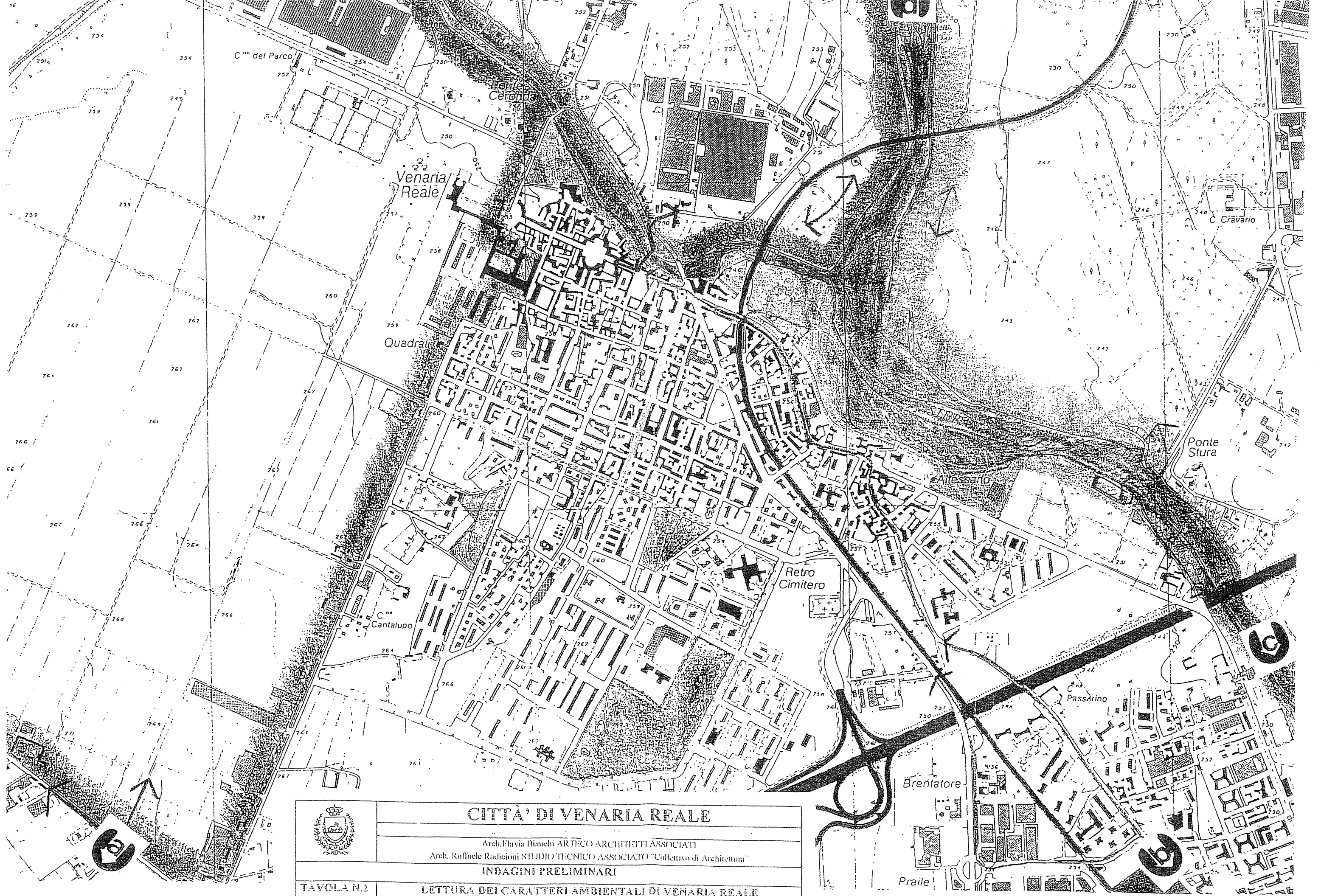



Punti di connessione tra il sistema del verde e delle sponde fluviali di Venaria con il sistema del verde e delle sponde fluviali dell'area torinese:

- (a) connessione ciclopeditonale tra Venaria (Mandria, Stura/Ceronda) e Collegno/Dora, Grugliasco/Parco del Gerbido, Rivalta e Orbassano/Sangone, Parco di Stupinigi, confluenza Sangone-Po/ Parco delle Vallere;
- (b) connessione tra Venaria (Mandria, Reggia/Via Mensa e viabilità locale) e la "Spina Reale" in Torino;
- (c) connessione tra Venaria (Mandria, Sponde Ceronda, Stura), Parco Chico Mendes in Borgaro, e zona di salvaguardia Parco del Po/Basse di Stura in Torino (l.r. 65/1995);
- (d) connessione tra Venaria (Mandria, Sponde Ceronda/Stura), Borgaro (Parco Chico Mendes) e zona di salvaguardia Stura di Lanzo.

"LETTURA DEI CARATTERI AMBIENTALI DI VENARIA REALE"

Legenda TAVOLA N.2



	CITTÀ' DI VENARIA REALE
	Arch. Flavia Bimchi ARTECO ARCHITETTI ASSOCIATI Arch. Raffaele Radicioni STUDIO TECNICO ASSOCIATO "Collettivo di Architettura"
	INDAGINI PRELIMINARI
TAVOLA N.2	LETTURA DEI CARATTERI AMBIENTALI DI VENARIA REALE

C) Rassegna iconografica

COLLOCAZIONE ARCHIVISTICA DELLE SCHEDE DELLA RASSEGNA ICONOGRAFICA

SCHEDA N.1

Particolare di

"Pianta della città e del territorio. Incisione in rame di Giovanni Paolo Bianchi su disegno di Agostino Parentani (1640)"

in

E. TESAURO

"De' campeggiamenti del Piemonte. Volume secondo (...) L'Anno MDCXXXX"
Torino, Archivio Storico della Città, Collezione Simeom, B61.

SCHEDA N.2

Particolare di

"Carta topografica della Caccia" 1760 - 1770

Archivio di Stato di Torino, Corte, Carte topografiche Segrete
15 A VI rosso

SCHEDA N.3

"Catasto francese all. A, p.f. 5 - ALTEZZANO/BORGARO" (1800/1805)
Archivio di Stato di Torino

SCHEDA N.4

"Venaria Reale - Mappa Rabbini"

Archivio di Stato di Torino, Rabbini Mappa 207, foglio VIII e foglio IX, 1863

SCHEDA N.5

"Venaria Reale - Piano regolatore e piano di ampliamento (1926)"

Scala 1:3.000

Archivio Storico del Comune di Venaria Reale

SCHEDA N.6

"Altessano - Piano regolatore e piano di ampliamento (1926)"

Scala 1:3.000

Archivio Storico del Comune di Venaria Reale

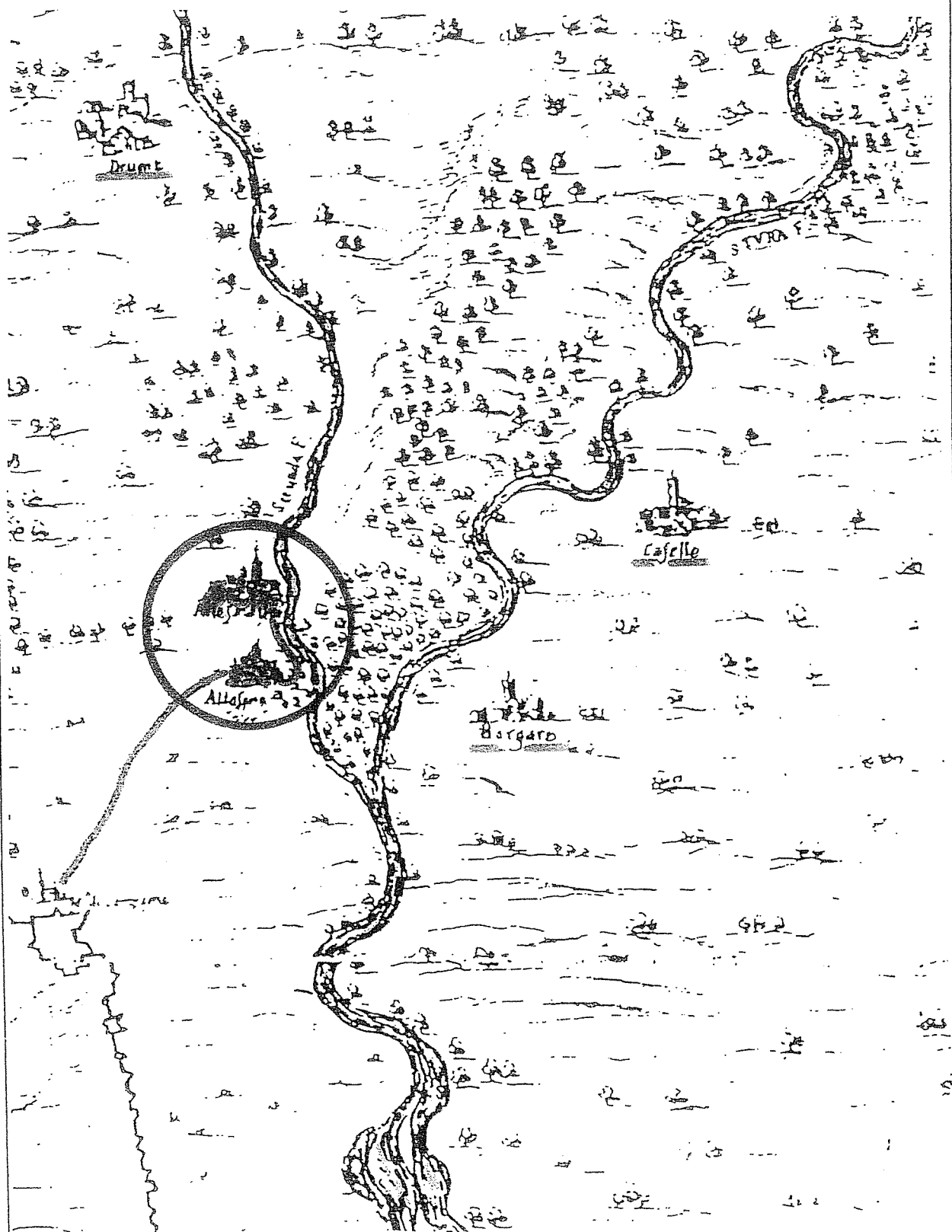


CITTA' DI VENARIA REALE

Arch. Flavia Bianchi ARTECO ARCHITETTI ASSOCIATI
Arch. Raffaele Radicioni STUDIO TECNICO ASSOCIATO "Collettivo di Architettura"

INDAGINI PRELIMINARI
RASSEGNA ICONOGRAFICA

SCHEDA
N° 1



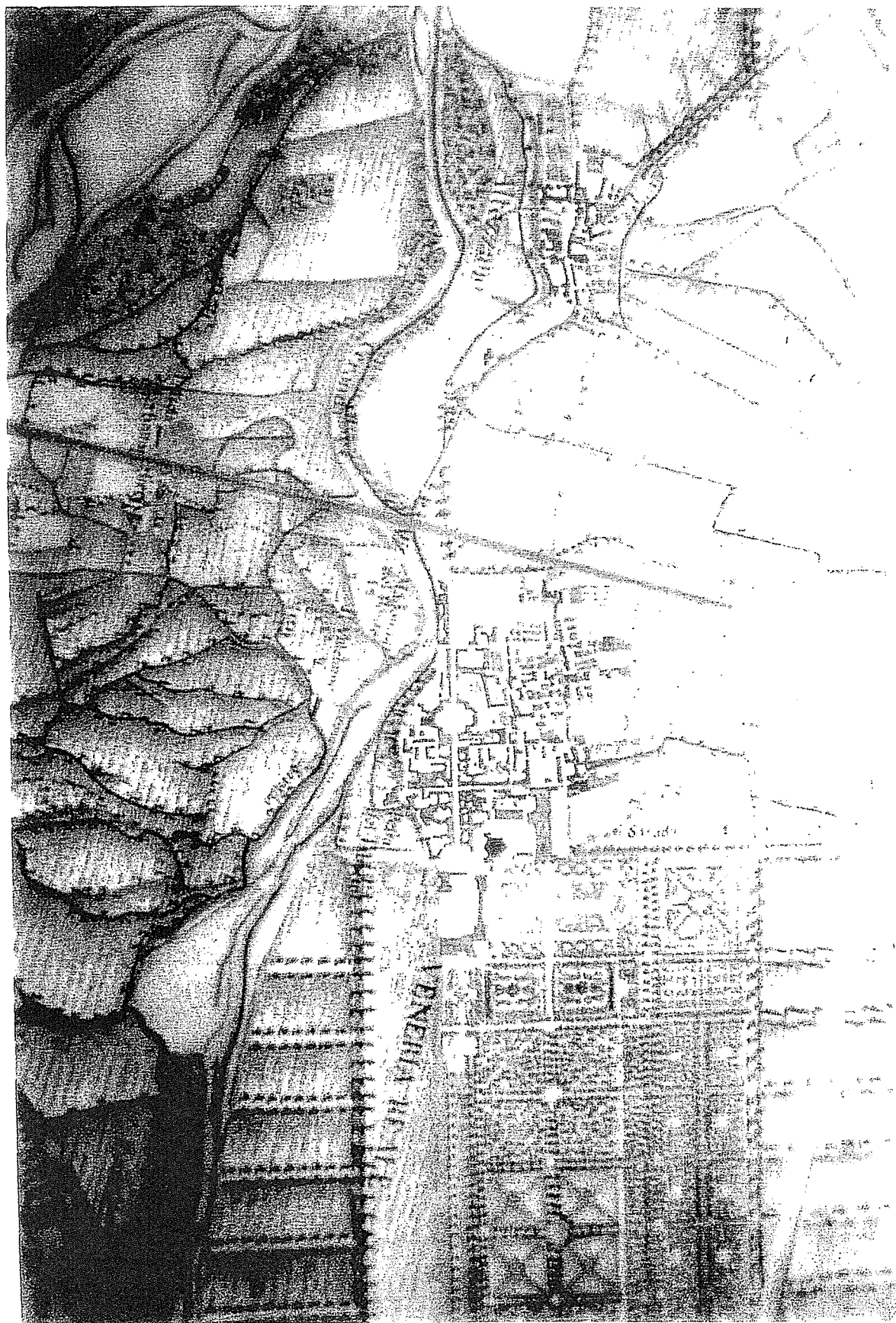


CITTA' DI VENARIA REALE

Arch. Flavia Bianchi ARTECO ARCHITETTI ASSOCIATI
Arch. Raffaele Radicioni STUDIO TECNICO ASSOCIATO "Collettivo di Architettura"

INDAGINI PRELIMINARI RASSEGNA ICONOGRAFICA

SCHEDA
N° 2





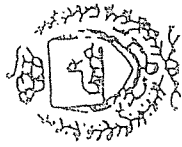
CITTÀ' DI VENARIA REALE

Arch. Flavia Bianchi ARTECO ARCHITETTI ASSOCIATI
Arch. Raffaele Radicioni STUDIO TECNICO ASSOCIATO "Collettivo di Architettura"

INDAGINI PRELIMINARI
RASSEGNA ICONOGRAFICA

SCHEDA
N° 3



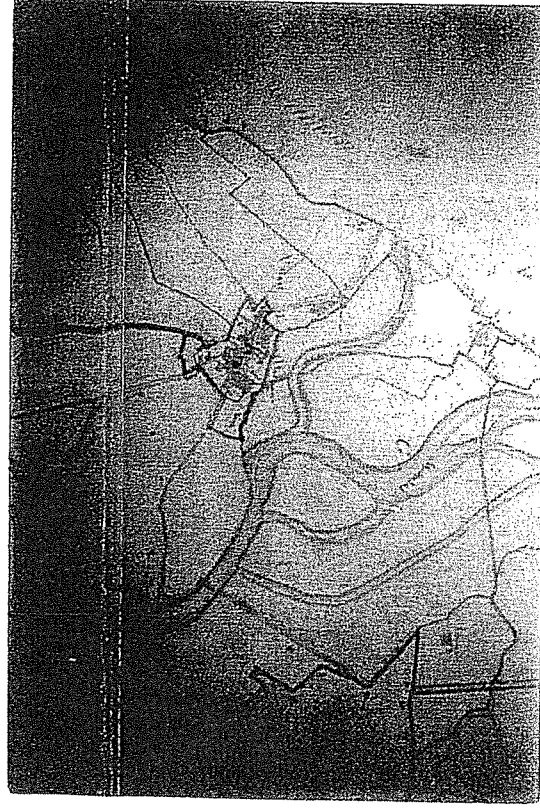
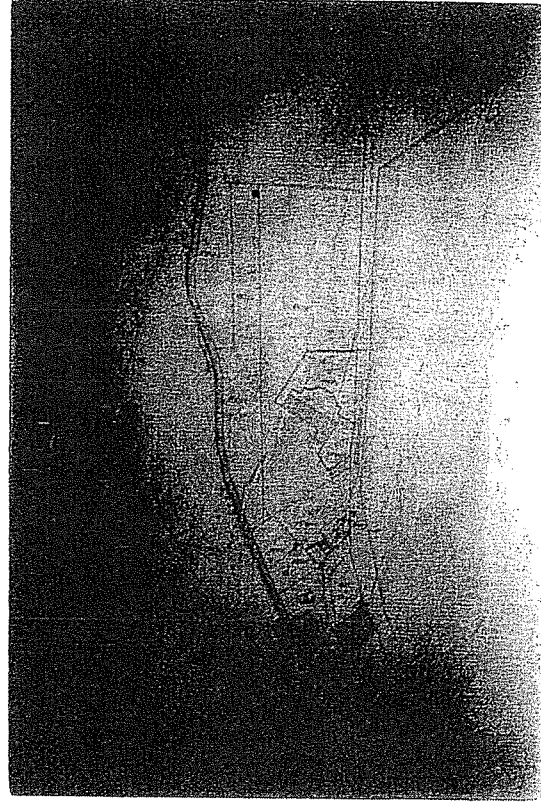

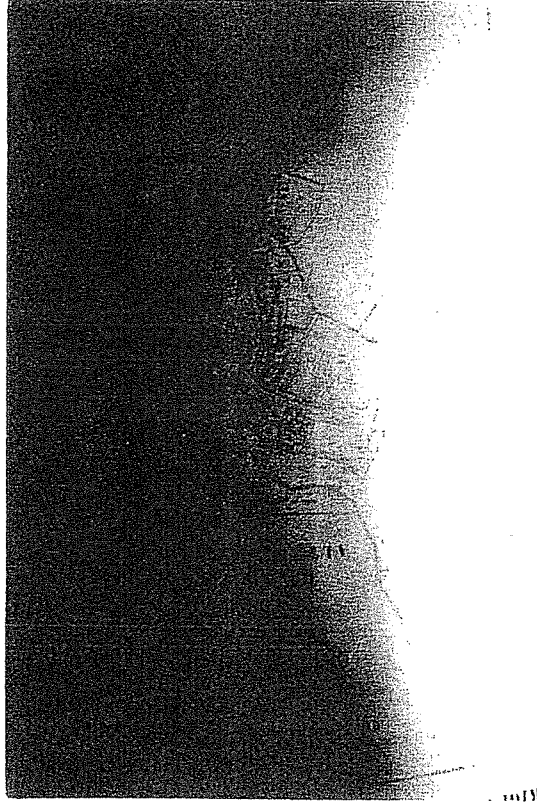


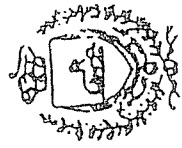
CITTÀ' DIVENARIA REALE

Arch. Flavia Bianchi ARTECO ARCHITETTI ASSOCIATI
Arch. Raffaele Radicioni STUDIO TECNICO ASSOCIATO "Collettivo di Architettura"

INDAGINI PRELIMINARI
RASSEGNA ICONOGRAFICA

SCHEDA
N° 4





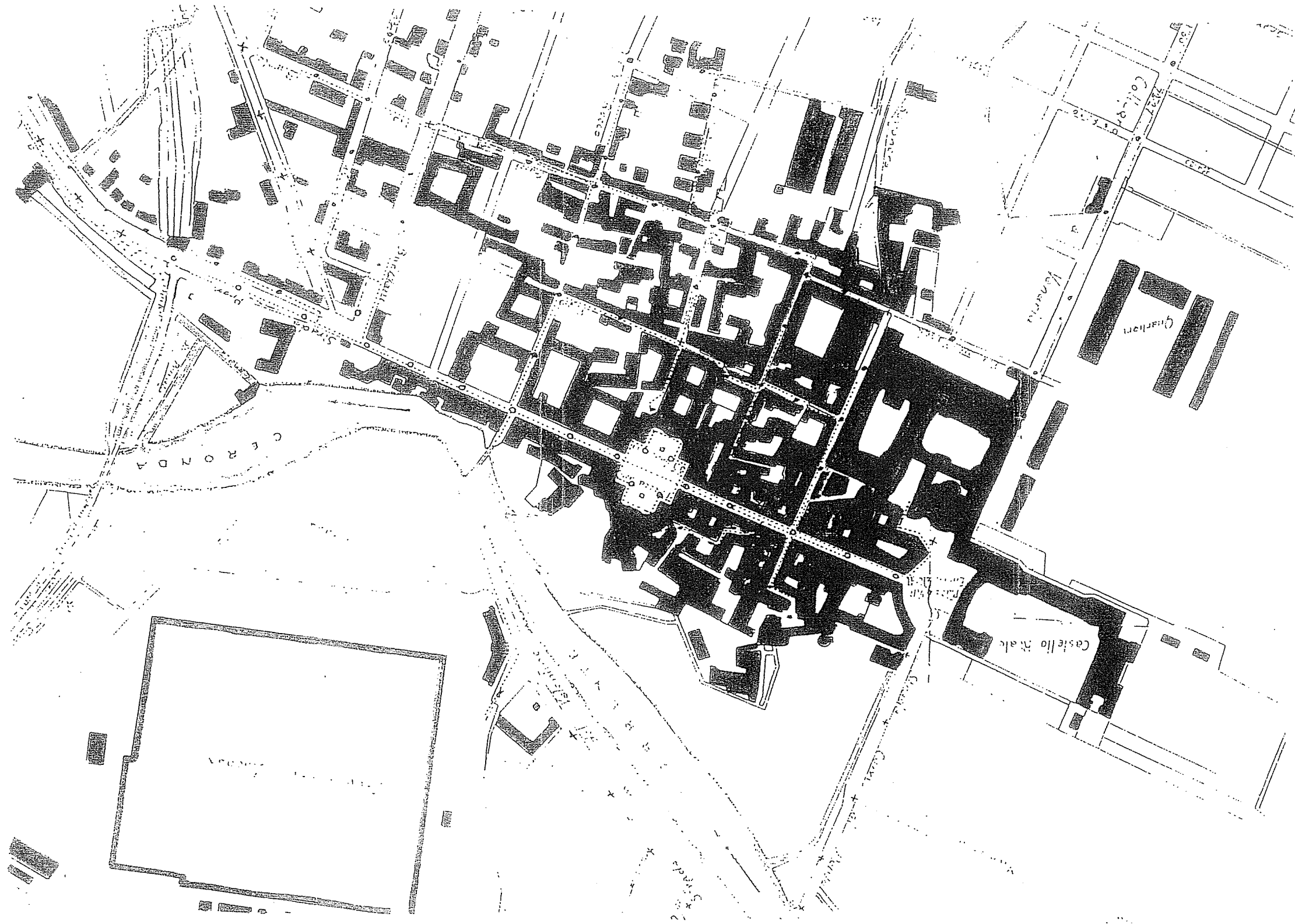
CITTÀ' DIVENARIA REALE

Arch. Flavia Bianchi ARTECO ARCHITETTI ASSOCIATI
Arch. Raffaele Radicioni STUDIO TECNICO ASSOCIATO "Collettivo di Architettura"

INDAGINI PRELIMINARI

RASSEGNA ICONOGRAFICA

SCHEDA
N° 5



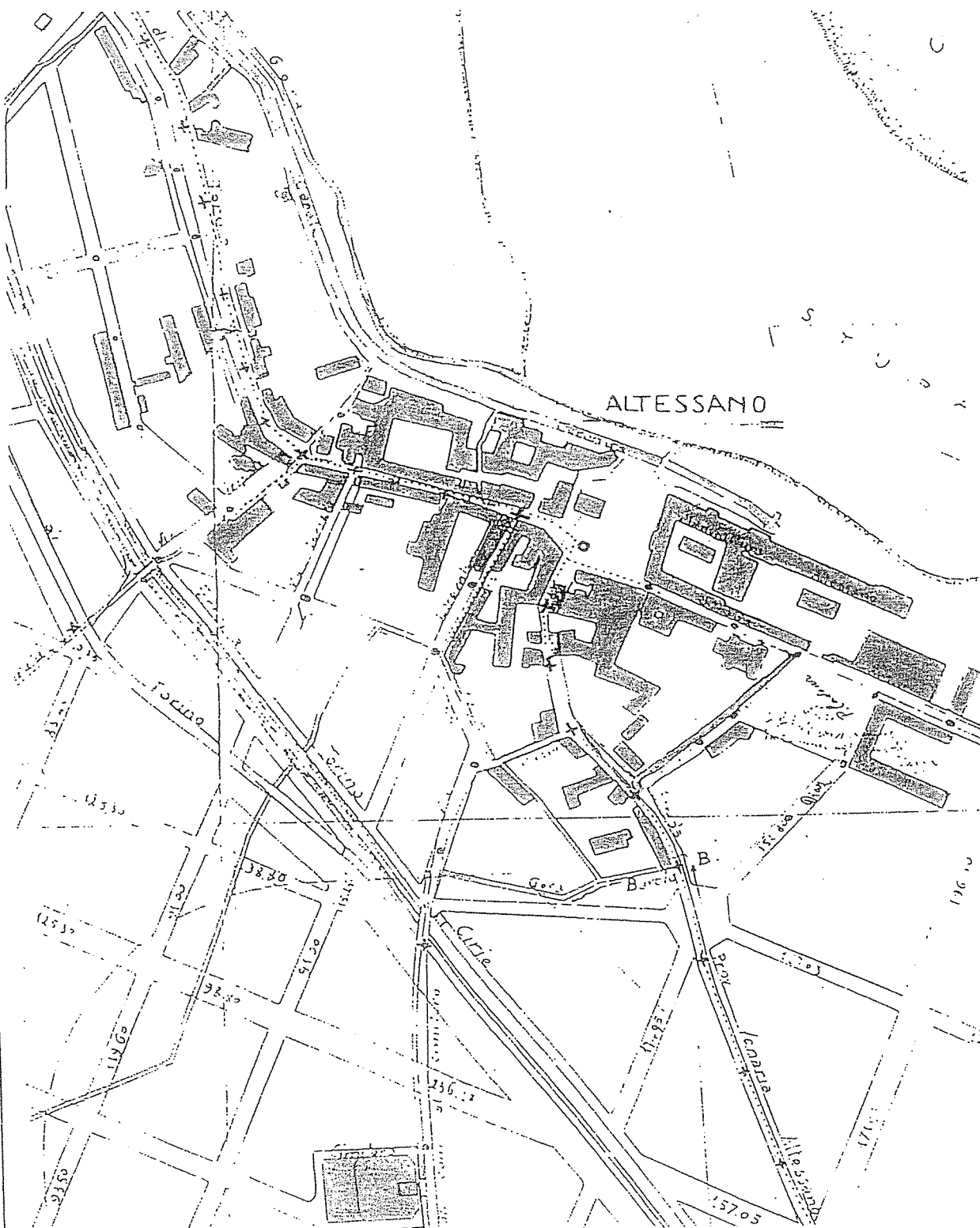


CITTA' DI VENARIA REALE
VARIANTE PARZIALE AL PRGC ESTERNA AL CENTRO STORICO

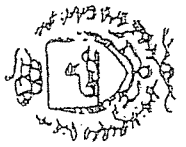
Arch. Flavia Bianchi ARTECO ARCHITETTI ASSOCIATI
Arch. Raffaele Radicioni STUDIO TECNICO ASSOCIATO "Collettivo di Architettura"

INDAGINI PRELIMINARI
RASSEGNA ICONOGRAFICA

SCHEDA
N° 6



D) Altessano



CITTÀ' DI VENARIA REALE

Arch. Flavia Bianchi ARTECO ARCHITETTI ASSOCIATI

Arch. Raffaele Radicioni STUDIO TECNICO ASSOCIATO "Collettivo di Architettura"

LEGENDA



Trama urbana esistente al 1760




Trama urbana esistente al 1805



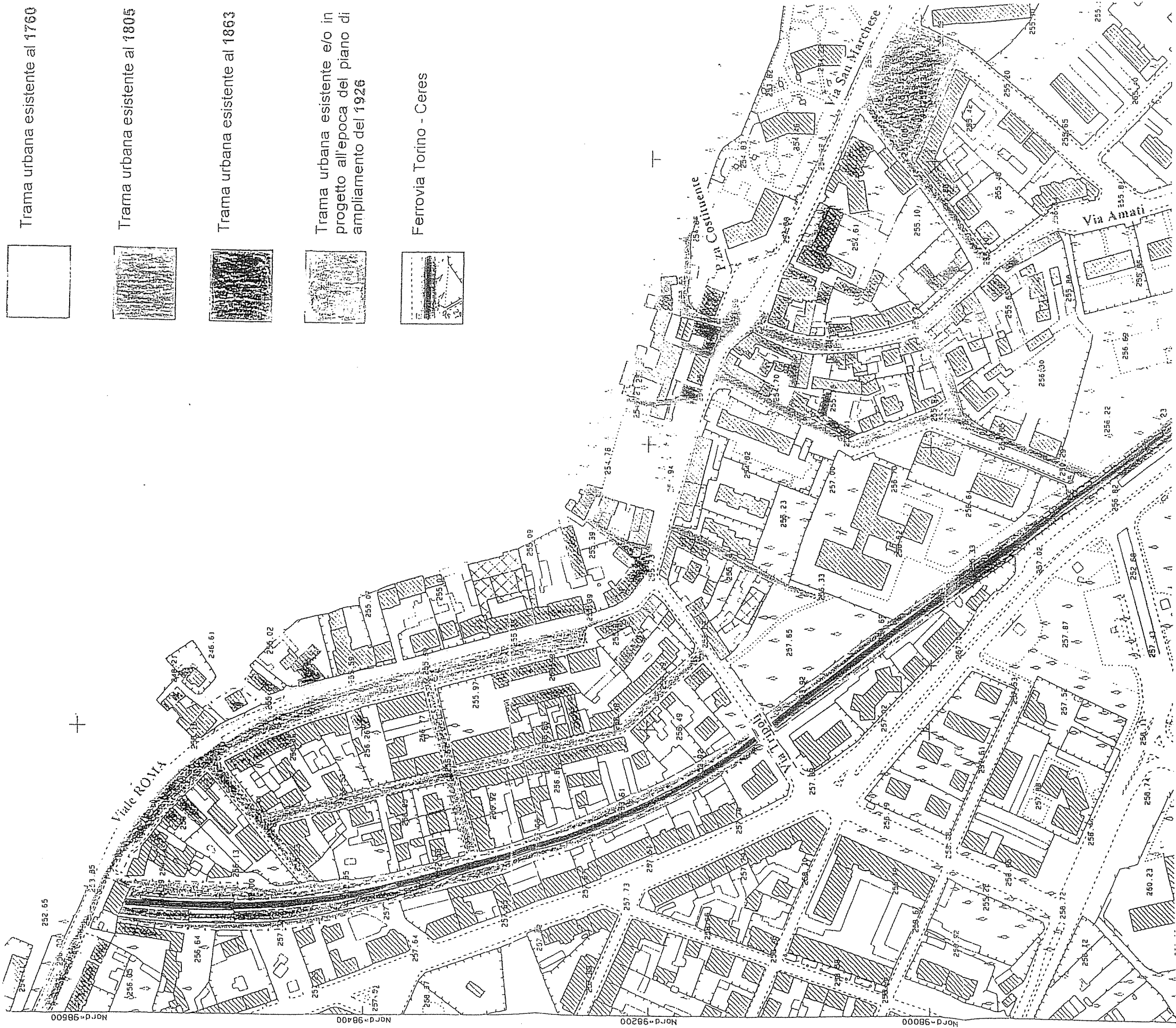
Trama urbana esistente al 1863



Trama urbana esistente e/o in progetto all'epoca del piano di ampliamento del 1926



Ferrovia Torino - Ceres



SCHEDA N°

INDAGINI PRELIMINARI

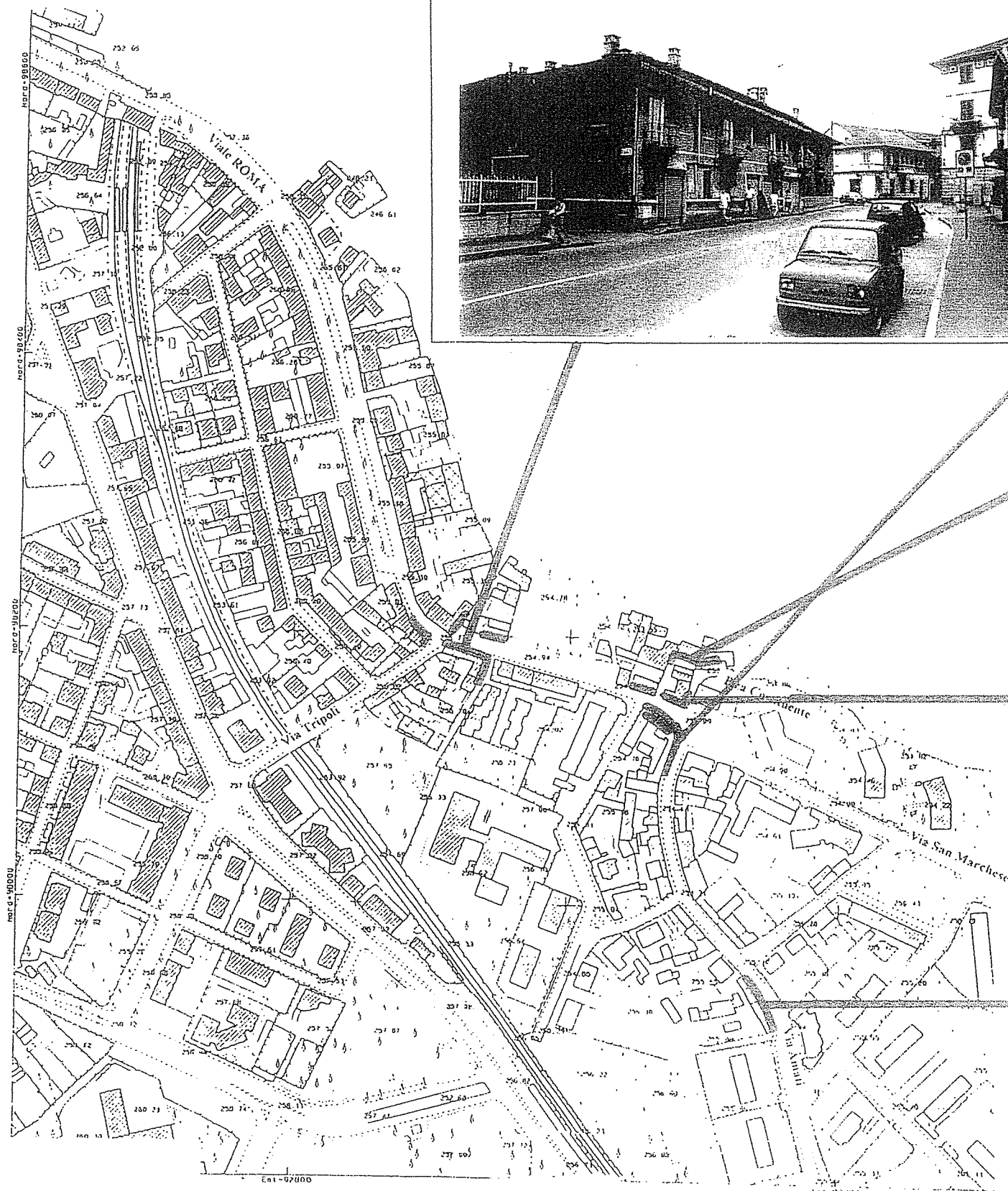

ALTESSANO



CITTÀ' DI VENARIA REALE

Arch Flavia Bianchi ARTECO ARCHITETTI ASSOCIATI

Arch Raffaele Radicioni STUDIO TECNICO ASSOCIATO "Collettivo di Architettura"




SCHEDA N°

2

INDAGINI PRELIMINARI
ALTESSANO

1




2



3



4




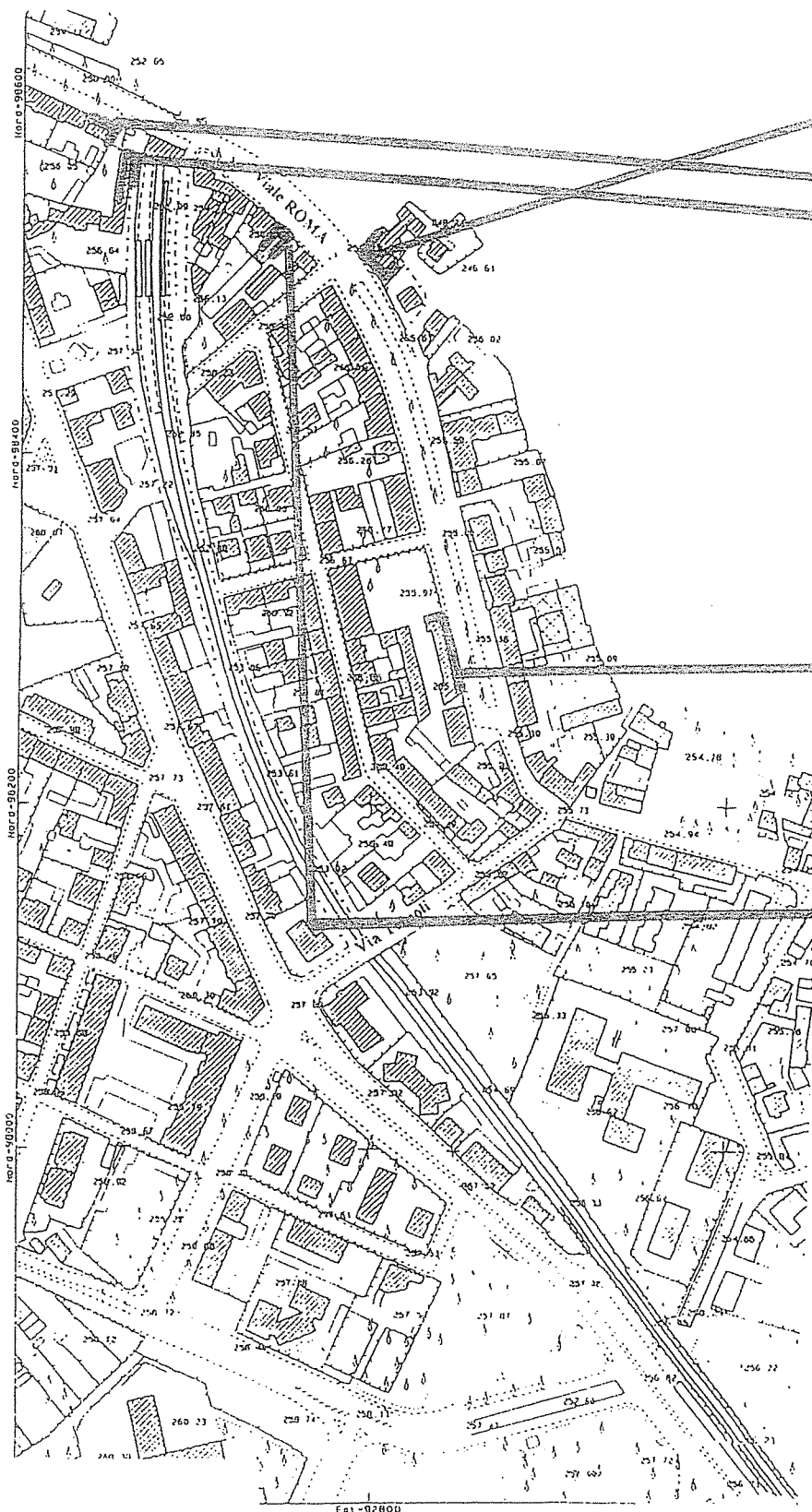




CITTÀ' DI VENARIA REALE

Arch Flavia Bianchi ARTECO ARCHITETTI ASSOCIATI

Arch Raffaele Radicioni STUDIO TECNICO ASSOCIATO "Collettivo di Architettura"



SCHEDA N°

3

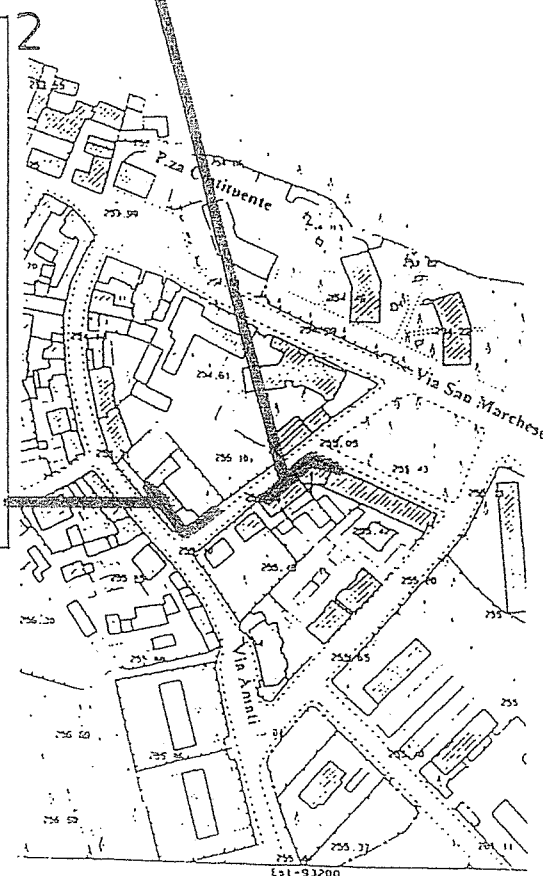

INDAGINI PRELIMINARI
ALTESSANO



CITTÀ' DI VENARIA REALE

Arch. Flavia Bianchi ARTECO ARCHITETTI ASSOCIATI

Arch. Raffaele Radicioni STUDIO TECNICO ASSOCIATO "Collettivo di Architettura"




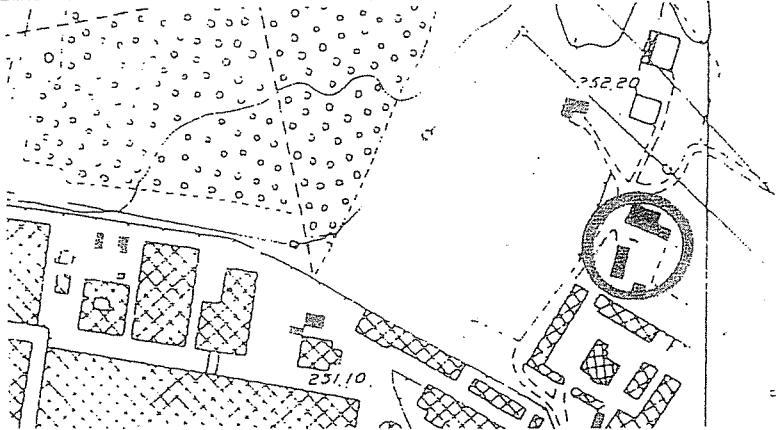

SCHEDA N°

4

INDAGINI PRELIMINARI

ALTESSANO

E) Le cascade

	CITTÀ' DI VENARIA REALE	
	Arch Flavia Bianchi ARTECO ARCHITETTI ASSOCIATI Arch. Raffaele Radicioni STUDIO TECNICO ASSOCIATO "Collettivo di Architettura"	
	INDAGINI PRELIMINARI	
SCHEDA N° 1	LE CASCINE	
NOME Cascina Aurora		
INDIRIZZO		
Area PRGC vigente E _r 1/2		
NOTE		
		



CITTÀ' DI VENARIA REALE

Arch. Flavia Bianchi ARTECO ARCHITETTI ASSOCIATI
Arch. Raffaele Radicioni STUDIO TECNICO ASSOCIATO "Collettivo di Architettura"

SCHEDA
N° 2.1

INDAGINI PRELIMINARI


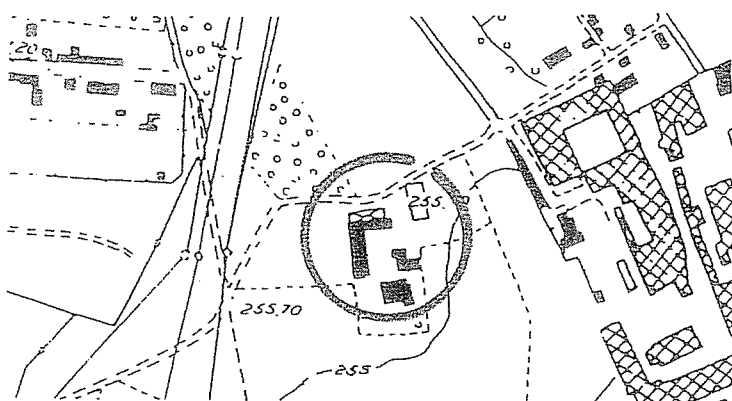
LE CASCINE

NOME C.na Borgiatti

INDIRIZZO Via Zulian

Area PRGC
vigente Er 1/2

NOTE





CITTÀ' DI VENARIA REALE

Arch. Flavia Bianchi ARTECO ARCHITETTI ASSOCIATI
Arch. Raffaele Radicioni STUDIO TECNICO ASSOCIATO "Collettivo di Architettura"

SCHEDA

N° 2.2

INDAGINI PRELIMINARI


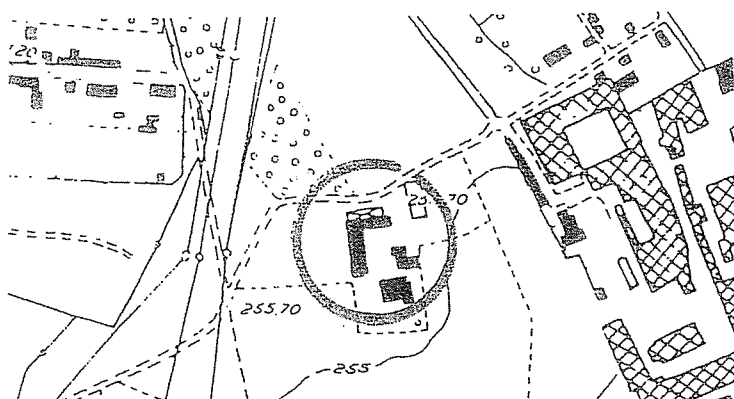
LE CASCINE

NOME C.na Borgiatti

INDIRIZZO Via Zulian

Area PRGC
vigente Er 1/2

NOTE





CITTÀ' DI VENARIA REALE

Arch. Flavia Bianchi ARTECO ARCHITETTI ASSOCIATI
Arch. Raffaele Radicioni STUDIO TECNICO ASSOCIATO "Collettivo di Architettura"

SCHEDA

N° 3

INDAGINI PRELIMINARI


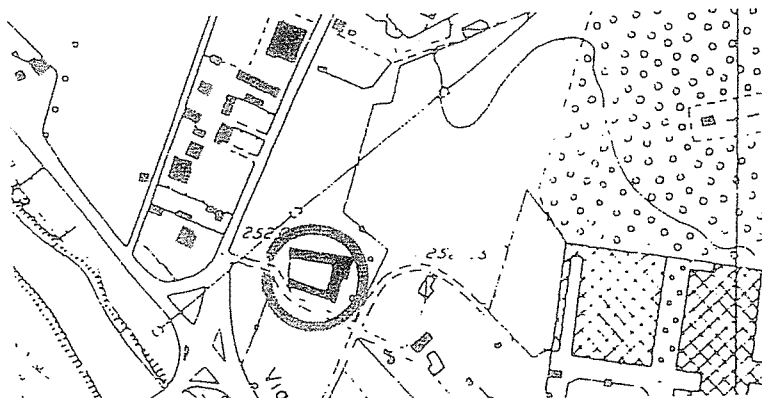
LE CASCINE

NOME C.n.a. Braia

INDIRIZZO Via Stefanat, 2

Area PRGC
vigente Ep 1/2

NOTE





CITTA' DI VENARIA REALE

Arch. Flavia Bianchi ARTECO ARCHITETTI ASSOCIATI
Arch. Raffaele Radicioni STUDIO TECNICO ASSOCIATO "Collettivo di Architettura"

SCHEDA
N° 4

INDAGINI PRELIMINARI


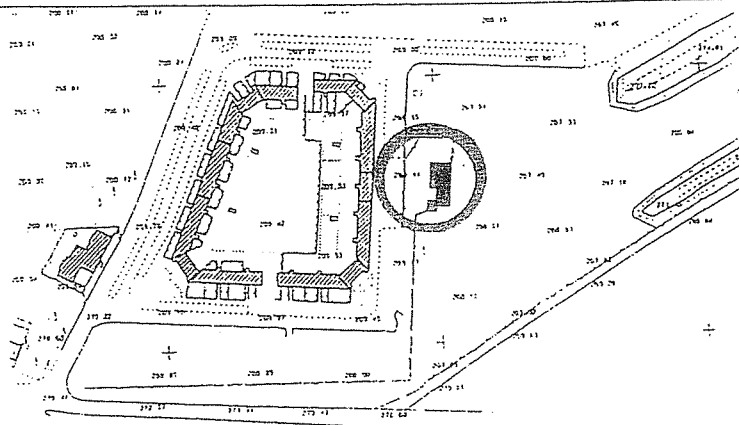
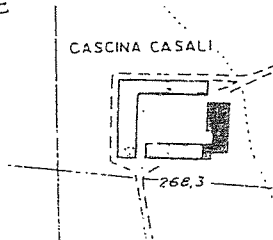
LE CASCINE

NOME C.na Casali

INDIRIZZO Via larga

Area PRGC
vigente Cr 1

NOTE





CITTA' DI VENARIA REALE

Arch. Flavia Bianchi ARTECO ARCHITETTI ASSOCIATI
Arch. Raffaele Radicioni STUDIO TECNICO ASSOCIATO "Collettivo di Architettura"
INDAGINI PRELIMINARI

SCHEDA

N° 5


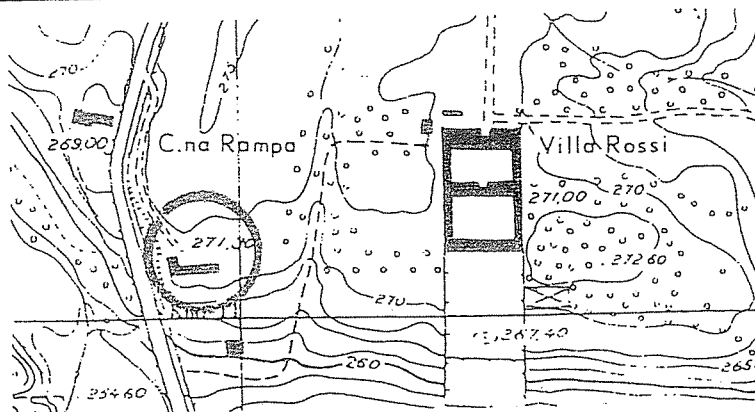
LE CASCINE


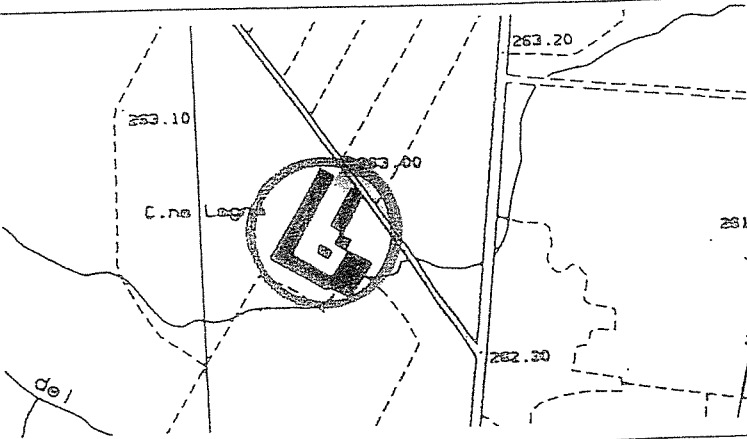

NOME C.na De Maria


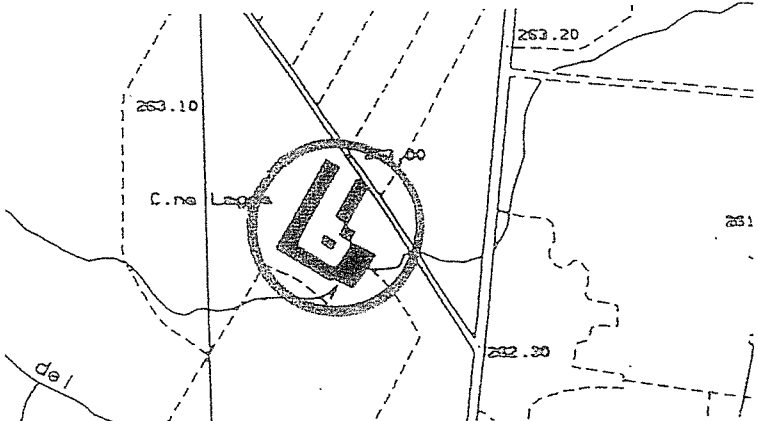

INDIRIZZO Via Scodeggio, 9


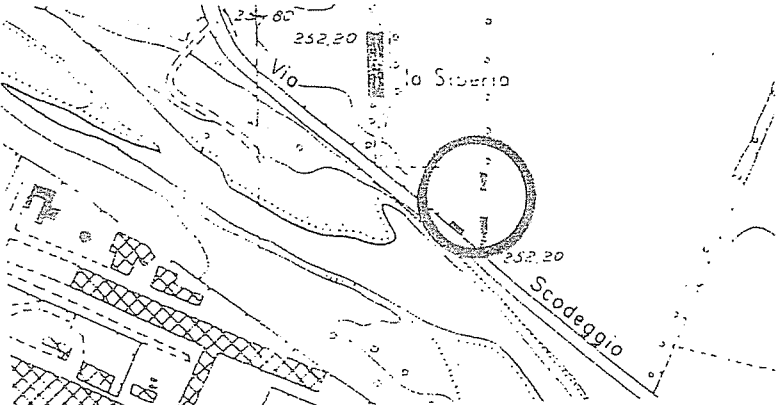

Area PRGC
vigente Er 1/2


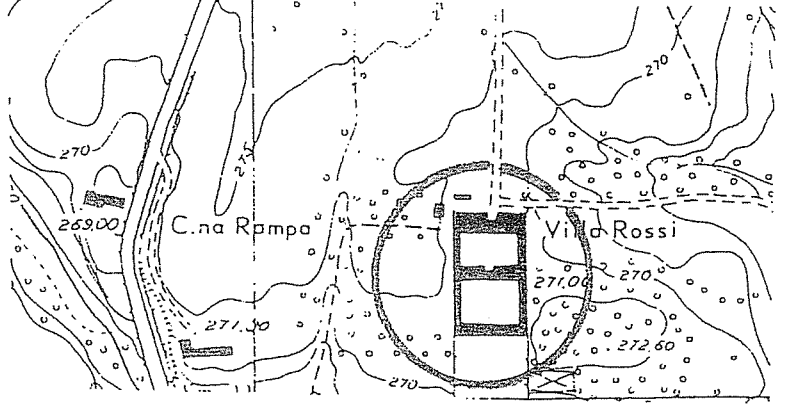

NOTE


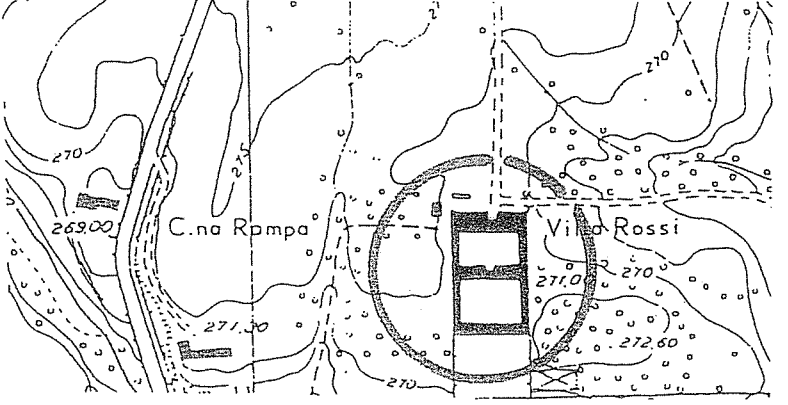



	CITTÀ' DI VENARIA REALE	
	Arch. Flavia Bianchi ARTECO ARCHITETTI ASSOCIATI Arch. Raffaele Radicioni STUDIO TECNICO ASSOCIATO "Collettivo di Architettura"	
	INDAGINI PRELIMINARI	
SCHEDA N° 6.1	LE CASCINE	
NOME C.na Lagna		
INDIRIZZO Str. Baschiere, 11		
Area PRGC $\frac{1}{2}$ vigente		
NOTE		
		

	CITTÀ' DI VENARIA REALE	
	Arch. Flavia Bianchi ARTECO ARCHITETTI ASSOCIATI Arch. Raffaele Radicioni STUDIO TECNICO ASSOCIATO "Collettivo di Architettura"	
SCHEDA N° 6.2	INDAGINI PRELIMINARI	
LE CASCINE		
NOME C.na Lagna		
INDIRIZZO Str. Baschiere, 11		
Area PRGC vigente $\frac{1}{2}$		
NOTE		
		

	CITTÀ' DI VENARIA REALE	
	Arch. Flavia Bianchi ARTECO ARCHITETTI ASSOCIATI	
	Arch. Raffaele Radicioni STUDIO TECNICO ASSOCIATO "Collettivo di Architettura"	
SCHEDA N° 7	INDAGINI PRELIMINARI	
	LE CASCINE	
NOME C.na La Siberia		
INDIRIZZO V. V. Scodeggio, 44		
Area PRGC vigente Ep 1/2		
NOTE		
		

	CITTÀ' DI VENARIA REALE	
	Arch. Flavia Bianchi ARTECO ARCHITETTI ASSOCIATI Arch. Raffaele Radicioni STUDIO TECNICO ASSOCIATO "Collettivo di Architettura"	
	INDAGINI PRELIMINARI	
SCHEDA N° 8.1	LE CASCINE	
NOME C.na Maubudi e Villa Rossi		
INDIRIZZO V. Scodoglio		
Area PRGC vigente Er 1/2		
NOTE		
		

	CITTÀ' DI VENARIA REALE	
	Arch. Flavia Bianchi ARTECO ARCHITETTI ASSOCIATI Arch. Raffaele Radicioni STUDIO TECNICO ASSOCIATO "Collettivo di Architettura"	
	INDAGINI PRELIMINARI	
SCHEDA N° 8.2	LE CASCINE	
NOME C.na Maubaudi e Villa Rossi		
INDIRIZZO V. Scodoglio		
Area PRGC vigente Er 1/2		
NOTE		
		



CITTÀ' DI VENARIA REALE

Arch. Flavia Bianchi ARTECO ARCHITETTI ASSOCIATI
Arch. Raffaele Radicioni STUDIO TECNICO ASSOCIATO "Collettivo di Architettura"

SCHEDA

N°

9

INDAGINI PRELIMINARI

LE CASCINE


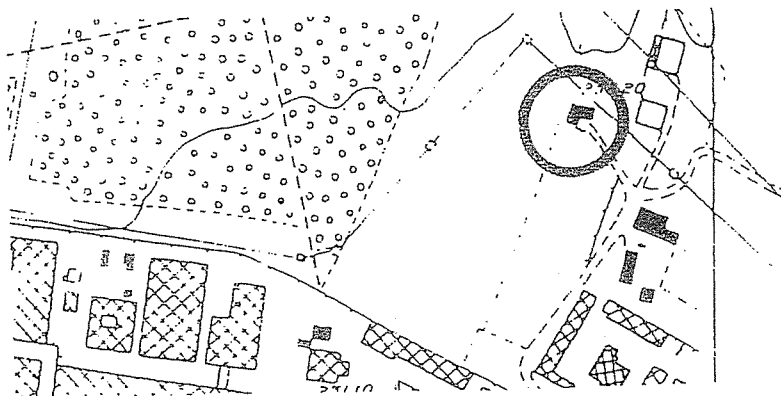
NOME Cascina Mulatero


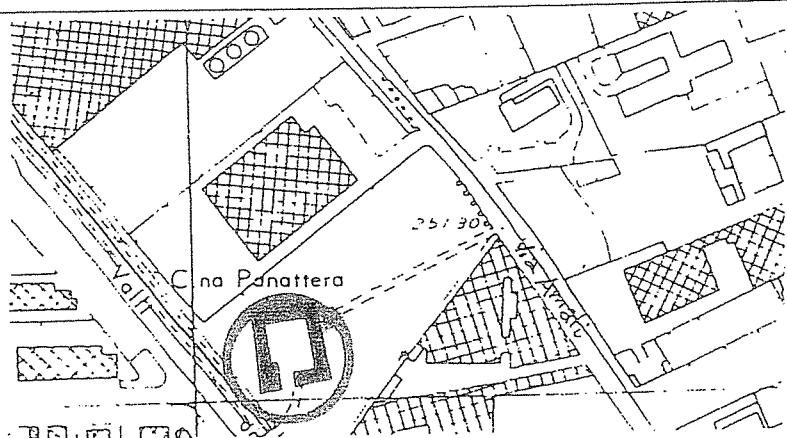
INDIRIZZO



Area PRGC
vigente

Er 1/2

NOTE



	CITTÀ' DI VENARIA REALE	
	Arch. Flavia Bianchi ARTECO ARCHITETTI ASSOCIATI Arch. Raffaele Radicioni STUDIO TECNICO ASSOCIATO "Collettivo di Architettura"	
	INDAGINI PRELIMINARI	
SCHEDA N° 10.1	LE CASCINE	
NOME C.na Panattera INDIRIZZO Via Amati, 200 Area PRGC Bp 10 vigente NOTE		





CITTÀ' DI VENARIA REALE

Arch. Flavia Bianchi ARTECO ARCHITETTI ASSOCIATI
Arch. Raffaele Radicioni STUDIO TECNICO ASSOCIATO "Collettivo di Architettura"
INDAGINI PRELIMINARI

SCHEDA

N° 10.2



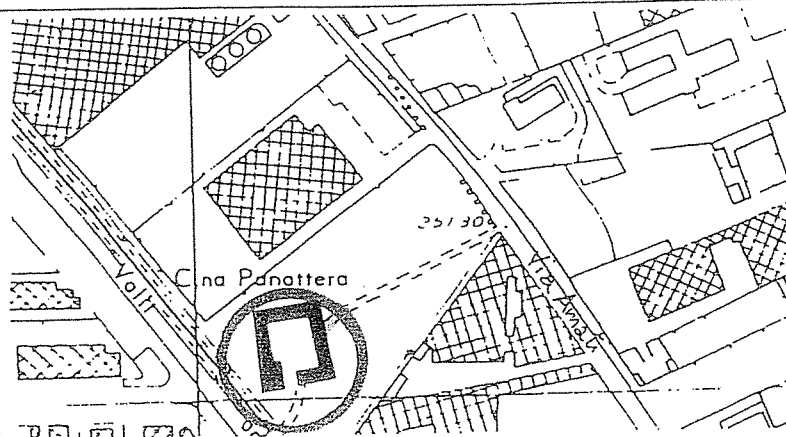
LE CASCINE


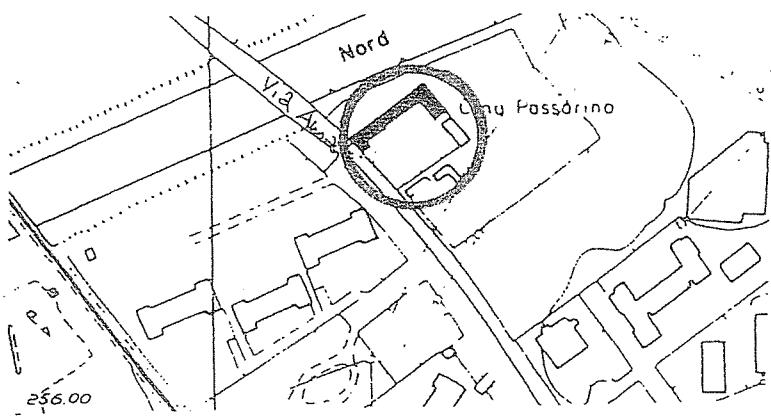
NOME C.na Panattera


INDIRIZZO Via Amati, 200

Area PRGC
vigente Bp 10

NOTE



	CITTÀ' DI VENARIA REALE	
	Arch. Flavia Bianchi ARTECO ARCHITETTI ASSOCIATI Arch. Raffaele Radicioni STUDIO TECNICO ASSOCIATO "Collettivo di Architettura"	
	INDAGINI PRELIMINARI	
SCHEDA N° 11	LE CASCINE	
NOME C.na Passorino		
INDIRIZZO Via Amati, 91		
Area PRGC vigente Ep 1/1		
NOTE		





CITTÀ' DI VENARIA REALE

Arch. Flavia Bianchi ARTECO ARCHITETTI ASSOCIATI
Arch. Raffaele Radicioni STUDIO TECNICO ASSOCIATO "Collettivo di Architettura"

SCHEDA

N° 12

INDAGINI PRELIMINARI


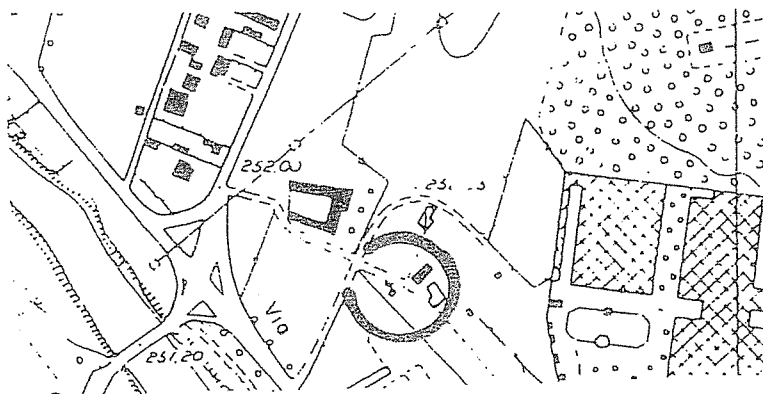
LE CASCINE

NOME C.na Piacentino

INDIRIZZO Via Cava Po, 38

Area PRGC Ep 1/2
vigente

NOTE





CITTÀ' DI VENARIA REALE

Arch. Flavia Bianchi ARTECO ARCHITETTI ASSOCIATI
Arch. Raffaele Radicioni STUDIO TECNICO ASSOCIATO "Collettivo di Architettura"

SCHEDA

N°

13.1

INDAGINI PRELIMINARI


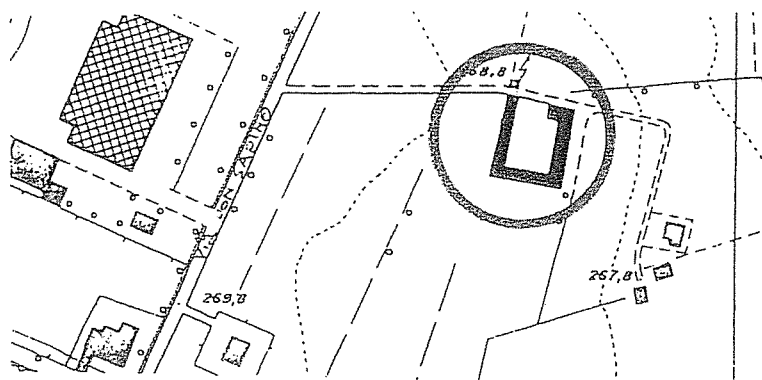
LE CASCINE

NOME C.na Prevostura

INDIRIZZO Via Don Sapino 99

Area PRGC
vigente E- 1/1

NOTE





CITTÀ' DI VENARIA REALE

Arch. Flavia Bianchi ARTECO ARCHITETTI ASSOCIATI
Arch. Raffaele Radicioni STUDIO TECNICO ASSOCIATO "Collettivo di Architettura"
INDAGINI PRELIMINARI

SCHEDA

N°

13.2



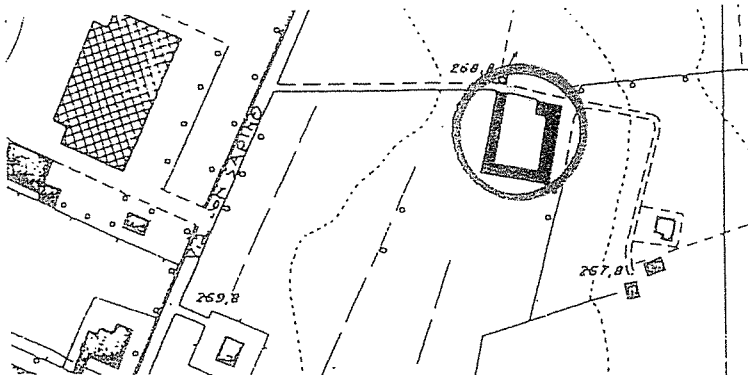
LE CASCINE

NOME C.na Prevostura

INDIRIZZO Via Don Sapino 99

Area PRGC Er 1/1
vigente

NOTE





CITTÀ DI VENARIA REALE

Arch. Flavia Bianchi ARTECO ARCHITETTI ASSOCIATI
Arch. Raffaele Radicioni STUDIO TECNICO ASSOCIATO "Collettivo di Architettura"

SCHEDA

N° 14

INDAGINI PRELIMINARI

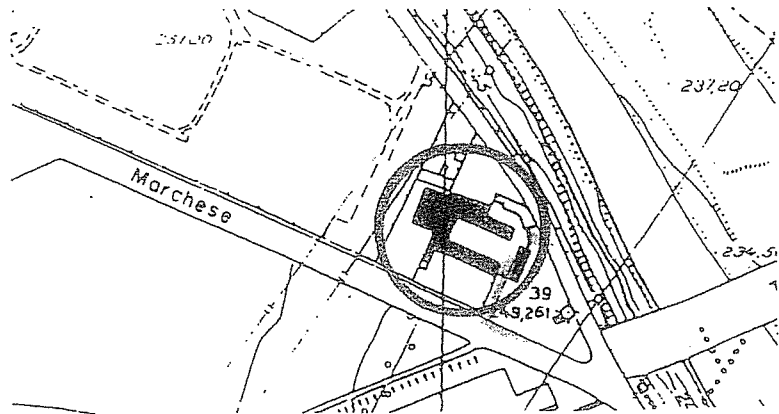
LE CASCINE

NOME C.na San Marchese

INDIRIZZO Via San Marchese, 37

Area PRGC Er 1/1
vigente

NOTE





CITTÀ' DI VENARIA REALE

Arch. Flavia Bianchi ARTECO ARCHITETTI ASSOCIATI
Arch. Raffaele Radicioni STUDIO TECNICO ASSOCIATO "Collettivo di Architettura"

SCHEDA

N° 15

INDAGINI PRELIMINARI


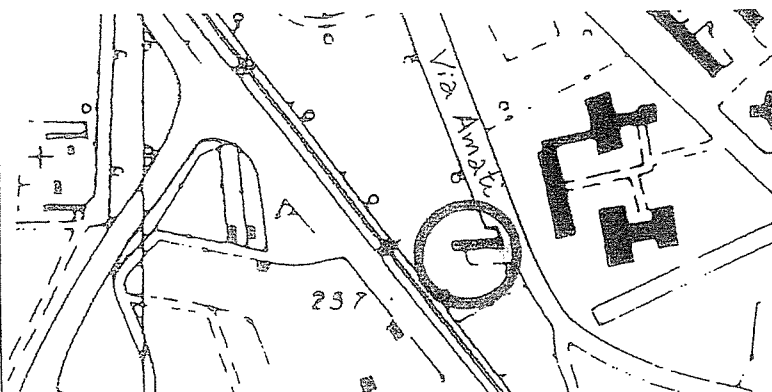
LE CASCINE

NOME

INDIRIZZO Via Amati, 42

Area PRGC
vigente E r 1/1

NOTE





CITTA' DI VENARIA REALE

Arch. Flavia Bianchi ARTECO ARCHITETTI ASSOCIATI
Arch. Raffaele Radicioni STUDIO TECNICO ASSOCIATO "Collettivo di Architettura"

INDAGINI PRELIMINARI

SCHEDA
N°

LE CASCINE

Scala 1 : 10 000

16

**F) Rassegna dei vincoli ex lege 1089/39 e degli elenchi
tenuti presso la Soprintendenza dei Beni ambientali
ed Architettonici del Piemonte**



CITTÀ' DI VENARIA REALE


Arch. Flavia Bianchi ARTECO ARCHITETTI ASSOCIATI
Arch. Raffaele Radicioni STUDIO TECNICO ASSOCIATO "Collettivo di Architettura"

INDAGINI PRELIMINARI

SCHEDA

N° 1


RASSEGNA DEI VINCOLI EX LEGE 1089/1939 E DEGLI ELENCHI TENUTI PRESSO LA
SOPRINTENDENZA PER I BENI AMBIENTALI ED ARCHITETTONICI DEL PIEMONTE



1



3



2

TO	VENARIA REALE	Arco d' Ingresso	0100074159	Via Pavasio 34a	Privata	1600s 1600s	Abrardi G.
		1					
TO	VENARIA REALE	Asilo amministrativo	0100074151	Via Medici del vancello	Ente locale, comune di Venaria Reale	1900s 1900s	Abrardi G.
		2					
TO	VENARIA REALE	Cappelle cimiteriale	0100074169	Via don Giovanni Sapino	Ente locale, comune di Venaria Reale	1700s 1700s	Abrardi G.
		3					



CITTÀ' DI VENARIA REALE



Arch. Flavia Bianchi ARTECO ARCHITETTI ASSOCIATI
Arch. Raffaele Radicioni STUDIO TECNICO ASSOCIATO "Collettivo di Architettura"

INDAGINI PRELIMINARI

SCHEDA

RASSEGNA DEI VINCOLI EX LEGE 1089/1939 E DEGLI ELENCHI TENUTI PRESSO LA
SOPRINTENDENZA PER I BENI AMBIENTALI ED ARCHITETTONICI DEL PIEMONTE

N° 2



TO VENARIA REALE

Casa

0100074158 Via Trucchi

Privato, Grimaldi - Obento 1900s 1900s Abrardi G.

1

TO VENARIA REALE

Caserna dei
Carabinieri

0100074158 Via Medici del
Vascello 18

1900s 1900s Abrardi G.

2

TO VENARIA REALE

Chiesa parrocchiale,
chiesa di San
Francesco

0100074158 Corso Papa
Giovanni XXIII

Ente ecclesiastico,
parrocchia di San
Francesco

1900s 1900s Abrardi G.

3



CITTÀ' DI VENARIA REALE


Arch. Flavia Bianchi ARTECO ARCHITETTI ASSOCIATI
Arch. Raffaele Radicioni STUDIO TECNICO ASSOCIATO "Collettivo di Architettura"

INDAGINI PRELIMINARI


SCHEDA

N° 3

RASSEGNA DEI VINCOLI EX LEGE 1089/1939 E DEGLI ELENCHI TENUTI PRESSO LA
SOPRINTENDENZA PER I BENI AMBIENTALI ED ARCHITETTONICI DEL PIEMONTE



1



2

TO	VENARIA REALE	Cimitero comunale	0100074172 Via Don Giovanni Sbipino	Ente locale, comune di Venaria Reale	1700s 1700s Abrardi G.
TO	VENARIA REALE	Ex teatro pubblico, Superclonema	0100074152 Vie Sabotino 1	Privata, Società Helvetic SpA	1900s 1900s Abrardi G.



CITTÀ' DI VENARIA REALE



Arch. Flavia Bianchi ARTECO ARCHITETTI ASSOCIATI
Arch. Raffaele Radicioni STUDIO TECNICO ASSOCIATO "Collettivo di Architettura"

INDAGINI PRELIMINARI

SCHEDA

N° 4

RASSEGNA DEI VINCOLI EX LEGE 1089/1939 E DEGLI ELENCHI TENUTI PRESSO LA
SOPRINTENDENZA PER I BENI AMBIENTALI ED ARCHITETTONICI DEL PIEMONTE



TO	VENARIA REALE	Monumento ai caduti del III Reggimento Alpino	0100074170	Piazza III regimento Alpini	Ente locale, comune di Venaria Reale	1900s	1900s	Abrardi G.
		1						
TO	VENARIA REALE	Monumento commemorativo	0100074143	Piazza Vittorio Veneto	Ente locale, comune di Venaria Reale	1900s	1900s	Abrardi G.
		2						
TO	VENARIA REALE	Palazzina	0100074155	Viale Buridani 45	Privata	1900s	1900s	Abrardi G.
		3						



CITTÀ' DI VENARIA REALE


Arch. Flavia Bianchi ARTECO ARCHITETTI ASSOCIATI
Arch. Raffaele Radicioni STUDIO TECNICO ASSOCIATO "Collettivo di Architettura"

INDAGINI PRELIMINARI


SCHEDA

N° 5


RASSEGNA DEI VINCOLI EX LEGE 1089/1939 E DEGLI ELENCHI TENUTI PRESSO LA
SOPRINTENDENZA PER I BENI AMBIENTALI ED ARCHITETTONICI DEL PIEMONTE



1



2



3

TO	VENARIA REALE	Palazzina	0100074185	Viale Roma 31	Privata	1800s 1800s	Abrardi G.
TO	VENARIA REALE	Palazzo comunale, municipio	0100074153	Piazza Martiri della Libertà	Ente locale, comune di Venaria Reale	1900s 1900s	Abrardi G.
TO	VENARIA REALE	Palazzo pubblico	0100074147	Piazza Costituente 1/2	Ente locale, comune di Venaria Reale	1900s 1900s	Abrardi G.



CITTÀ' DI VENARIA REALE


Arch. Flavia Bianchi ARTECO ARCHITETTI ASSOCIATI
Arch. Raffaele Radicioni STUDIO TECNICO ASSOCIATO "Collettivo di Architettura"

INDAGINI PRELIMINARI


SCHEDA

N° 6


RASSEGNA DEI VINCOLI EX LEGE 1089/1939 E DEGLI ELENCHI TENUTI PRESSO LA
SOPRINTENDENZA PER I BENI AMBIENTALI ED ARCHITETTONICI DEL PIEMONTE



1



2



3

TO	VENARIA REALE	Portone d' Ingresso	0100074146	Viale Buridani 10	Privata	1700s 1700s Abrardi G
		1				
TO	VENARIA REALE	Portone d' Ingresso	0100074161	Via Mascina Quirino	Privata, Lanza	1700s 1700s Abrardi G
		2				
TO	VENARIA REALE	Portone d' Ingresso	0100074167	Viale Roma 52	Privata, Società Astitau	1800s 1800s Abrardi G.
		3				



CITTÀ' DI VENARIA REALE


Arch. Flavia Bianchi ARTECO ARCHITETTI ASSOCIATI
Arch. Raffaele Radicioni STUDIO TECNICO ASSOCIATO "Collettivo di Architettura"

INDAGINI PRELIMINARI


SCHEDA

N° 7

RASSEGNA DEI VINCOLI EX LEGE 1089/1939 E DEGLI ELENCHI TENUTI PRESSO LA
SOPRINTENDENZA PER I BENI AMBIENTALI ED ARCHITETTONICI DEL PIEMONTE



1



2



3

TO	VENARIA REALE	Scuola privata, Opera pia Barolo	0100074155	Via San Marchese 8	Ente legalmente riconosciuto, opera pia Barolo	1900s 1900s Abrardi G.
TO	VENARIA REALE	Scuola pubblica Edmondo de Amicis	0100074154	Piazza Vittorio Veneto 2	Ente locale, comune di Venaria Reale	1900s 1900s Abrardi G.
TO	VENARIA REALE	Villa	0100074144	Viale Roma 24a/24b	Private, Stricagnolo- Malarà	1900s 1900s Abrardi G.



CITTÀ' DI VENARIA REALE



Arch. Flavia Bianchi ARTECO ARCHITETTI ASSOCIATI
Arch. Raffaele Radicioni STUDIO TECNICO ASSOCIATO "Collettivo di Architettura"

INDAGINI PRELIMINARI

RASSEGNA DEI VINCOLI EX LEGE 1089/1939 E DEGLI ELENCHI TENUTI PRESSO LA
SOPRINTENDENZA PER I BENI AMBIENTALI ED ARCHITETTONICI DEL PIEMONTE

SCHEDA

N° 8



TO	VENARIA REALE	Villa	0100074145	Viale Buridani 29/31	Privata	1900s	1900s	Abrardi G.
		1						
TO	VENARIA REALE	Villa	0100074182	Via Buridani 9/11	Privata	1900s	1900s	Abrardi G.
		2						



CITTÀ' DI VENARIA REALE

VARIANTE PARZIALE AL PRGC ESTERNA AL CENTRO STORICO


Arch. Flavia Bianchi ARTECO ARCHITETTI ASSOCIATI
Arch. Raffaele Radicioni STUDIO TECNICO ASSOCIATO "Collettivo di Architettura"

INDAGINI PRELIMINARI


SCHEDA

N° 9

RASSEGNA DEI VINCOLI EX LEGE 1089/1939 E DEGLI ELENCHI TENUTI PRESSO LA
SOPRINTENDENZA PER I BENI AMBIENTALI ED ARCHITETTONICI DEL PIEMONTE



1



3

2



TO	VENARIA REALE		Villa	0100074163	Viale Buridani 7	Privata	1900s	1900s	Abrardi G.
			1						
TO	VENARIA REALE		Villa	0100074164	Viale Buridani 33	Ente locale, comune di Venaria Reale	1900s	1900s	Abrardi G.
			2						
TO	VENARIA REALE	Altessano	Cappella di San Rocco	0100074150	Via Canale Aldo	Ente ecclesiastico, parrocchia di San Lorenzo	1700s	1700s	Abrardi G.
			3						



CITTÀ' DI VENARIA REALE


Arch. Flavia Bianchi ARTECO ARCHITETTI ASSOCIATI
Arch. Raffaele Radicioni STUDIO TECNICO ASSOCIATO "Collettivo di Architettura"

INDAGINI PRELIMINARI

SCHEDA

N° 10

RASSEGNA DEI VINCOLI EX LEGE 1089/1939 E DEGLI ELENCHI TENUTI PRESSO LA
SOPRINTENDENZA PER I BENI AMBIENTALI ED ARCHITETTONICI DEL PIEMONTE



2

3



TO	VENARIA REALE	Altessano	Chiesa parrocchiale di San Lorenzo in Altessano	0100074171	Piazza Cavour	Ente ecclesiastico, parrocchia di San Lorenzo	1900s	1900s	Abrardi G.
TO	VENARIA REALE	Altessano	Chiesa San Marchese	0100074148	Via San Marchese	Ente ecclesiastico, curia vescovile di Torino	1600s	1600s	Abrardi G.
TO	VENARIA REALE	Altessano	Ex Chiesa	0100074148	Via San Marchese	Privata	1700s	1700s	Abrardi G.

**G) Altre emergenze architettoniche
esterne al centro storico**




CITTÀ' DI VENARIA REALE

Arch. Flavia Bianchi ARTECO ARCHITETTI ASSOCIATI
Arch. Raffaele Radicioni STUDIO TECNICO ASSOCIATO "Collettivo di Architettura"

INDAGINI PRELIMINARI

ALTRE EMERGENZE ARCHITETTONICHE ESTERNE AL CENTRO STORICO

SCHEDA
N° 1



Cortina edilizia
Via Mascia Quirino



Cortina edilizia
Via Mascia Quirino



CITTA' DI VENARIA REALE

Arch. Flavia Bianchi ARTECO ARCHITETTI ASSOCIATI
Arch. Raffaele Radicioni STUDIO TECNICO ASSOCIATO "Collettivo di Architettura"

INDAGINI PRELIMINARI

ALTRE EMERGENZE ARCHITETTONICHE ESTERNE AL CENTRO STORICO

SCHEDA
N° 2



Casa di civile abitazione
Via G. D'Annunzio, 2



Via Cavallo, 18 (ex SNIA)




CITTÀ' DI VENARIA REALE

Arch. Flavia Bianchi ARTECO ARCHITETTI ASSOCIATI
Arch. Raffaele Radicioni STUDIO TECNICO ASSOCIATO "Collettivo di Architettura"


INDAGINI PRELIMINARI

ALTRE EMERGENZE ARCHITETTONICHE ESTERNE AL CENTRO STORICO

SCHEDA
N° 3



Cappella votiva
Via Stefanat (bivio con Via Zulian)



Pilone votivo
Via Scodeggio, 9



CITTÀ' DI VENARIA REALE

Arch. Flavio Bianchi ARTECO ARCHITETTI ASSOCIATI
Arch. Raffaele Radicioni STUDIO TECNICO ASSOCIATO "Collettivo di Architettura"

INDAGINI PRELIMINARI

ALTRE EMERGENZE ARCHITETTONICHE ESTERNE AL CENTRO STORICO

SCHEDA
N° 4



Casa Cantoniera
Strada di Lanzo, 313

Acquedotto di Torino
Via Stefanat

